

**STRATEGIA DE DEZVOLTARE LOCALĂ
A COMUNEI BERCA
2021-2027**

METODOLOGIE

Din punct de vedere al dezvoltării, zonele rurale înregistrează un decalaj semnificativ față de zonele urbane și se caracterizează prin: deficiențe structurale persistente (numărul mare al populației ocupate în agricultură, îmbătrânirea populației, un număr mare de exploatații de subzistență etc.); valoare adăugată scăzută a produselor agro-alimentare; randamentele și productivitatea muncii scăzute în special în agricultura de semisubzistență; spirit antreprenorial slab pentru dezvoltarea activităților economice, acces redus la credite; o piață a terenurilor nefuncțională; o modestă orientare către export; investiții insuficiente în cercetare și dezvoltare; accesul la servicii și infrastructură cu mult în urma zonelor urbane; creșterea continuă a disparităților regionale; o pondere ridicată a populației expuse riscului de sărăcie și excluziune socială; o administrație publică ineficientă; o serie de riscuri pentru oameni.

Spațiul rural este expresia efortului îndelungat al omului pentru a opune în serviciul său componentele fizico-geografice ale spațiului, ale naturii. Este un spațiu pe care omul l-a modelat în funcție de nevoile sale, pe care l-a creat prin munca sa și l-a umplut cu creațiile sale de natură antropică, fiind deci o adevărată “capodoperă rustică” a omului.

Dezvoltarea este, în esență, o acțiune cu caracter strategic, care are ca scop creșterea durabilă a productivității individuale, comunitare și



instituționale, ceea ce poate duce la asigurarea unor venituri mai mari pentru indivizi.

Programele de dezvoltare au în vedere schimbarea condițiilor fundamentale, ceea ce necesită un timp îndelungat, iar problemele rurale sunt foarte complexe și nu pot fi rezolvate prin acțiuni pe termen scurt. Sunt necesare programe succesive, cu efecte durabile.

Realizarea acestui document strategic este rezultatul voinței comunității locale din COMUNA BERCA, JUDETUL BUZAU, care are la bază colaborarea dintre membrii comunității și reprezentanții administrației publice. Obiectivul acestei Strategii este de a susține eforturile viitoare de dezvoltare ale comunei, prin stabilirea unor direcții strategice care au la bază analiza a 4 factori importanți: **resurse, puncte slabe, oportunități și amenințări** cu care se confruntă localitatea.

Strategia de dezvoltare locală a COMUNEI BERCA reprezintă instrumentul de lucru al administrației publice locale și este agreat de întreaga comunitate locală. Astfel se va orienta gândirea, decizia și acțiunea către obiective superioare sau către premisele obiectivelor. Totodată prin acest mijloc se vor evita abaterile datorate urgențelor, avantajelor și dezavantajelor ce pot interveni în anumite momente. În aceste condiții, toți factorii interesați de progresul economico- social al comunei vor beneficia de acest ghid de prezentare al tuturor obiectivelor de dezvoltare, prin care se indică atât direcțiile de dezvoltare specifice, cât și acțiunile punctuale ce se vor constitui ca viitoare proiecte ale administrației publice locale.

Utilizarea instrumentelor de consultare a comunității locale a determinat adaptarea tuturor propunerilor de acțiuni pentru că se dorea ca la final strategia de dezvoltare locală să fie în consens cu aspirațiile locuitorilor comunei BERCA.



Importanța acestui aspect este dată atât de certitudinea implicării viitoare a comunității în implementarea strategiei de dezvoltare locală, cât și de posibilitatea asumării depline și conștiente a acesteia.

Acest material a fost conceput ca un instrument care să vină în ajutorul tuturor membrilor comunității locale, adresându-se deopotrivă administrației publice, mediului de afaceri, instituțiilor publice, organizațiilor neguvernamentale, dar și cetățeanului simplu interesat de evoluția viitoare a comunității sale. Se prevede că acest instrument va fi deosebit de util în programarea viitoarelor investiții dar și în atragerea resurselor financiare (naționale și europene) pentru realizarea unor proiecte de anvergură pentru Comuna BERCA.

Metodologia folosită în elaborarea Strategiei respectă următoarele principii:

➤ **validitate științifică** — procesul de elaborare a documentului trebuie să respecte cerințele tehnice ale planificării strategice;

➤ **principiul coerenței** — acesta se referă la corelarea strategiei locale cu documentele de planificare de rang superior precum și cu documente locale;

➤ **principiul parteneriatului** — dezvoltarea unei relații de colaborare între administrație și membrii comunității locale, element deosebit de important atât în etapa de elaborare a strategiei cât și în cea de implementare;

➤ **implicarea comunității** - procesul trebuie să fie deschis tuturor celor interesați din comunitate;

➤ **transparență și obiectivitate** - procesul trebuie să fie transparent și să reflecte interesele comunității ca întreg;



- **coerență și continuitate** - construcția documentului de planificare nu înseamnă finalizarea procesului strategic; acest document trebuie să rămână deschis ideilor și completărilor viitoare (adaptarea periodică a documentului în funcție de modificările care se produc la nivelul comunității).

Viziunea de dezvoltare a Comunei BERCA trebuie să înglobeze materializarea în timp a unor politici benefice comunității locale și cetățenilor comunei, ca viitori cetățeni europeni. În aceste condiții, COMUNA BERCA trebuie să se dezvolte ca o comună europeană, cu standarde de calitate aferente fiecărui domeniu cheie - infrastructura, industrie, agricultura, servicii publice și comerciale, resurse umane, asistența socială, educație, sănătate, siguranța cetățeanului etc, dar și să se integreze și să mobilizeze activ la nivel regional potențialul existent. Valorificarea acestuia în paralel cu inițierea, susținerea și materializarea unor demersuri acționale și investiționale se poate realiza prin atragerea de surse publice și private. Astfel, se propune ca localitatea BERCA să se impună ca un actor local.

Orice comunitate deține caracteristici specifice care o diferențiază de alte comunități similare. Procesul de Planificare Strategică trebuie structurat în funcție de aceste caracteristici.

Sistemul așezărilor rurale determină structura teritorială a producției materiale și oferă premise pentru dezvoltarea ulterioară a producției, respectiv zone de amplasare a unităților economice, resurse de muncă și infrastructură socială. Forma exterioară este datorată suprafeței topografice pe care s-au dezvoltat, precum și condițiilor istorice.



În acest context, trebuie să investim în viitor, în generația de mâine și să exploatăm avantajele competitive pe care le avem: poziționarea geografică și asocierea intercomunitară pentru dezvoltare locală, terenuri extravilane și intravilane.

Un instrument principal al dezvoltării durabile și coerente a comunei este Planul de Urbanism General care este refăcut și actualizat, astfel încât dezvoltarea pe care o vizăm să nu afecteze mediul, să nu producă dezechilibre sociale sau să afecteze arhitectura tradițională a comunei.

Strategia ne ajută să construim viitorul. Un viitor mai bun pentru noi și copiii noștri. Un viitor în care fiecare locuitor își va găsi locul unde se poate dezvolta și performa pe piața muncii, își va găsi locuința dorită, va beneficia de servicii sociale de calitate și va găsi plăcerea spațiilor publice pentru recreere și refacere.

De abilitatea și determinarea noastră în procesul de punere în practică a acestui document depinde atingerea obiectivului final: o comună ospitalieră mai curată și mai sigură.

În urma analizelor și dezbaterilor organizate a fost creionată o viziune de dezvoltare a comunei pornind de la următoarele elemente: importanța regională a comunei, afirmarea comunei ca centru de inovație și oportunități, importanța construcției unei comunități primitoare, a unui mediu local plăcut pentru locuitori și pentru vizitatori (creșterea calității vieții), afirmarea comunei BERCA ca și comunitate financiar-economică, necesitatea structurării unei administrații locale eficiente, eficace, transparente și responsabile la nevoile comunității, importanța activismului la nivelul cetățenilor, ca factor de stimulare a dezvoltării comunitare și, în fine, dezvoltarea unui mediu de afaceri bazat pe antreprenoriat, dinamism și implicare în viața comunității.



Viziunea propusă pentru comună este: Comuna BERCA va fi un centru al inovării și oportunităților atât pentru locuitorii săi cât și pentru investitori, un loc plăcut în care să trăiești, să muncești și să studiezi; o comună cu autorități locale responsabile și deschise, cu cetățeni activi și o comunitate de afaceri dinamică și implicată.

Etapele metodologice principale ale Procesului de Planificare Strategică sunt următoarele:

1. Realizarea analizei preliminare.

Planificarea strategică presupune o analiză preliminară a caracteristicilor comunității vizate. Această analiză cuprinde elemente diverse:

- elemente de istorie a comunității;
- analiza de mediu (fișa de localitate, elemente socio-economice, elemente de infrastructură, etc);
- analiza cadrului strategic la nivel național, regional și județean.

Principala misiune a analizei preliminare se referă la structurarea mediului în care se plasează comunitatea și la identificarea capacităților reale deținute de aceasta.

2. Stabilirea viziunii asupra dezvoltării strategice a comunității.

Pasul al doilea se referă la stabilirea unei viziuni asupra dezvoltării strategice a comunei BERCA. Această viziune trebuie să țină seama de elementele principale ale analizei preliminare.

3. Analiza sectorială a domeniilor strategice principale.

Această analiză se realizează pe domenii. În cadrul fiecărui domeniu au fost elaborate sinteze de lucru pe baza cărora au fost organizate dezbateri publice. Domenii strategice principale:



- dezvoltare și competitivitate economică;
- dezvoltare rurală și infrastructură (urbanism, transport, mediu etc);
- dezvoltarea resurselor umane (educație, pregătire continuă, relația cu unitățile de învățământ, etc);
- dezvoltare comunitară (cultură, tineret, sport, ong-uri, social, sănătate).

Metodologia presupune următoarele elemente principale:

- analiza SWOT (puncte slabe, puncte tari, oportunități, amenințări);
- identificarea problemelor strategice pe baza analizei SWOT;
- elaborarea de strategii sectoriale care să răspundă problemelor strategice identificate;
- modalități de evaluare a rezultatelor pe termen mediu și lung.

Toate sintezele de lucru au fost supuse dezbaterii publice, la care au fost invitate să ia parte toate părțile interesate. Sintezele au fost modificate pe baza acestor dezbateri publice, pentru că ele trebuie să reflecte realitatea și să reprezinte dorințele și interesele comunității.

4. Realizare documentului strategic, a portofoliului de proiecte si a fiselor proiectelor prioritare

Acest document strategic principal a fost elaborat în urma definirii strategiilor sectoriale bazate pe sintezele de lucru și dezbaterile publice. Acesta este necesar să fie analizat de Consiliul Local, de partidele politice și de societatea civilă din COMUNA BERCA forma lui finală putând fi asumată ca document de planificare strategică pentru comunitate.

Principii de bază în elaborarea proiectului de planificare strategică a comunei BERCA:



- validitate științifică (procesul trebuie să respecte cerințele tehnice ale planificării strategice);
- implicarea comunității (procesul trebuie să fie deschis tuturor celor interesați din comunitate);
- transparență și obiectivitate (procesul trebuie să fie transparent și să reflecte interesele comunității ca întreg);
- coerență și continuitate (construcția documentului de planificare nu înseamnă finalizarea procesului strategic; acest document trebuie să rămână deschisideilor și completărilor viitoare).

Strategia de Dezvoltare Locală va fi instrumentul de lucru al administrației publice locale care va orienta gândirea, decizia și acțiunea către **obiectivele superioare** sau către **premisele obiectivelor**, fără ca pe parcurs să existe abateri datorate urgențelor sau avantajelor și dezavantajelor ce pot interveni în anumite momente.



1. Contextul elaborării Strategiei de Dezvoltare Locală

1.1 CONTEXTUL EUROPEAN

La elaborarea **Strategiei de Dezvoltare Locală a Comunei Berca 2021-2027**, a fost avută în vedere încadrarea și corelarea cu strategiile și politicile sectoriale existente la nivel european, respectiv:

Strategia de Dezvoltare locală reprezintă un document programatic al cărui scop, în cadrul perioadei de programare 2021-2027, care își propune să asigure cadrul de dezvoltare a unei viziuni coerente de modernizare și dezvoltare atât la nivel local cât și regional, dezvoltare transpusă în măsuri și proiecte prioritare care au sprijinul comunității și implementate de administrația publică locală.

Ca instrument de planificare, o Strategie Integrată (SDL) trebuie să răspundă la nevoile locale de dezvoltare prin implementarea unui proces participativ în care buna guvernare, colaborarea și implicarea comunității să reprezinte piloni de dezvoltare și să asigure continuitatea pe termen lung a viziunii de dezvoltare.

Arhitectura programelor operaționale, prin intermediul cărora va fi administrat bugetul alocat României în perioada 2021-2027 va fi semnificativ modificată față de actualul sistem.





În cadrul următorului buget pe termen lung al UE pentru 2021-2027, Comisia Europeană propune modernizarea politicii de coeziune, principala politică de investiții a UE. Se preconizează cinci priorități investiționale:

1. O Europă mai inteligentă, prin inovare, digitalizare, transformare economică și sprijinirea întreprinderilor mici și mijlocii
2. O Europă mai verde, fără emisii de carbon, punerea în aplicare a Acordului de la Paris și investiții în tranziția energetică, energia din surse regenerabile și combaterea schimbărilor climatice
3. O Europă conectată, cu rețele strategice de transport și digitale



4. O Europă mai socială, pentru realizarea pilonului european al drepturilor sociale și sprijinirea calității locurilor de muncă, a învățământului, a competențelor, a incluziunii sociale și a accesului egal la sistemul de sănătate

5. O Europă mai apropiată de cetățenii săi, prin sprijinirea strategiilor de dezvoltare conduse la nivel local și a dezvoltării urbane durabile în UE.

Priorități naționale de investiții pentru finanțarea din Fondurile Europene post-2020

OP 1 O Europă mai inteligentă

OP 1. DIGITALIZARE

Obiectiv Specific
Fructificarea avantajelor digitalizării, în beneficiul cetățenilor, al companiilor și al guvernelor

- 5. Creșterea gradului de digitalizare a societății românești
- 6. Digitizare pentru creșterea siguranței și îmbunătățirii serviciilor de mobilitate și transport
- 7. Soluții IT și digitizare în sănătate

- 5.1 Implementarea măsurilor pentru dezvoltarea serviciilor de e-governare (evenimente de viață) – *intervenții naționale*
- 5.2 Digitalizare în administrația publică și competențe digitale avansate – *intervenții naționale*
- 5.3 Digitizarea serviciilor publice la nivel local – *intervenții regionale*
- 6.1 Dezvoltarea de instrumente de digitizare pentru îmbunătățirea siguranței și securității pentru toate modurile de transport – *intervenții naționale*
- 6.2 Finanțarea instrumentelor de digitizare, inclusiv implementare sisteme ERTMS/ ETCS, RIS/VTMIS pentru toate modurile de transport – *intervenții naționale*
- 7.1 Refacere și modernizare sistem informatic (CNAS) – *intervenții naționale*
- 7.2 Observatorul național pentru date în sănătate – (Construcție, achiziție echipamente/dezvoltarea de sisteme informatice) – *intervenții naționale*
- 7.3 Soluții digitale în infrastructură din sănătate (digitizare internă și externă a instituțiilor medicale) – *intervenții naționale*
- 7.4 Uniformizarea fluxurilor informaționale (up-grade soft, dezvoltarea sistemelor informatice/achiziție echipamente – *intervenții naționale*

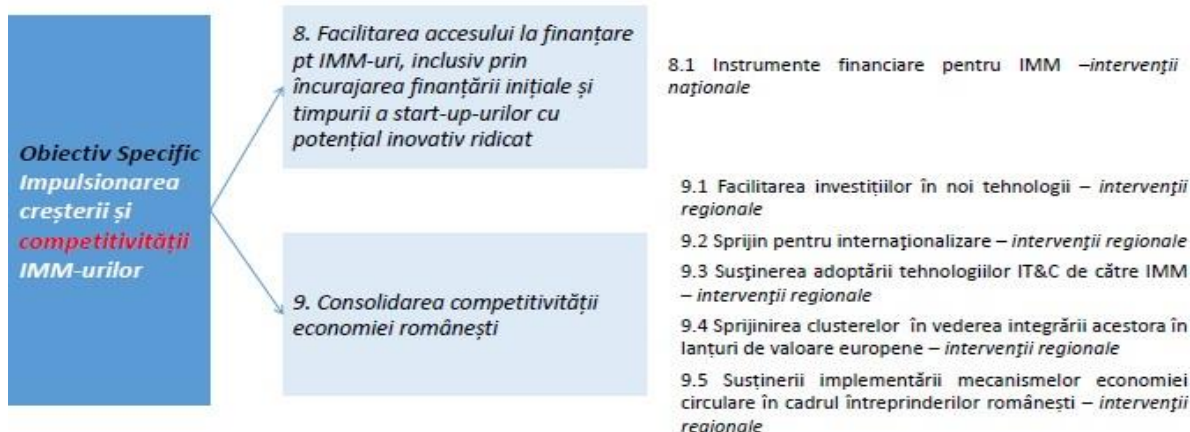
OP 1. CERCETARE ȘI INOVARE

Obiectiv Specific
Dezvoltarea capacităților de cercetare și inovare și adoptarea tehnologiilor avansate

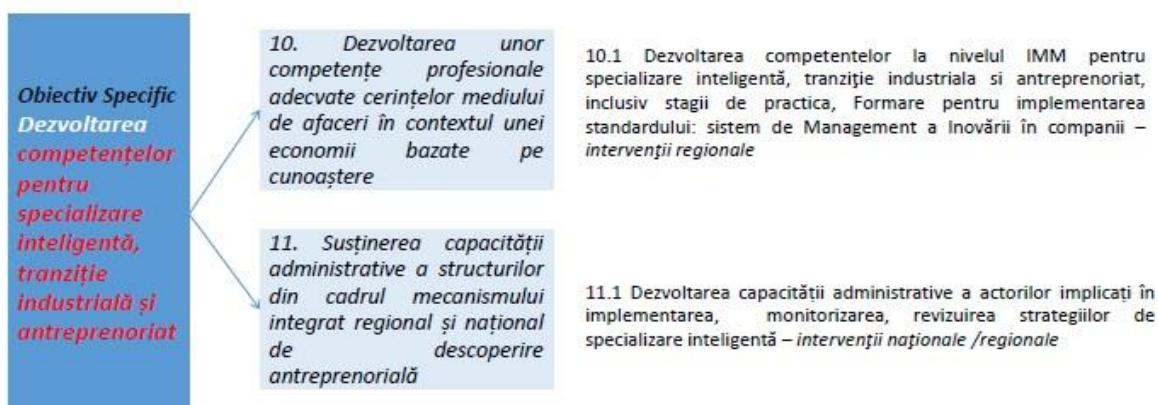
- 1. Integrarea ecosistemului CDI național în Spațiul de Cercetare European (European Research Area)
- 2. Crearea unui sistem atractiv de inovare în industrie, pentru toate tipurile de inovare (de produs, de proces, organizațională și de marketing)
- 3. Sprijinirea creării de noi companii, creșterea ratei de supraviețuire a întreprinderilor inovative
- 4. Consolidarea CDI în domeniul sănătății

- 1.1 Integrarea organizațiilor CDI românești în programe de colaborare transfrontaliere și internaționale (Sinergii Horizon Europe, COSME, Interreg etc.) – *intervenții naționale/regionale*
- 1.2 Dezvoltarea și utilizarea infrastructurii de CDI – *intervenții naționale/regionale*
- 2.1 Consolidarea capacității CDI a IMM-urilor și promovarea colaborării între organizațiile CDI și mediul de afaceri – *intervenții naționale/regionale*
- 2.2 Susținerea proceselor de transfer tehnologic pentru creșterea gradului de inovare a IMM-urilor – *intervenții naționale*
- 3.1 Dezvoltarea unui ecosistem antreprenorial care favorizează apariția și maturizarea start-up/spin-off inovative – *intervenții regionale*
- 3.2 Dezvoltarea serviciilor aferente infrastructurilor de sprijin a afacerilor (incubatoare, acceleratoare etc.) – *intervenții regionale*
- 4.1 Dezvoltarea capacității de cercetare/inovare și adoptarea sistemelor SMART în sănătate – *intervenții naționale*

OP 1. COMPETITIVITATE



OP 1. Specializare inteligentă, tranziție industrială și antreprenariat



OP 2 O Europă mai verde

OP 2 - Energie

Obiectiv Specific
Promovarea eficienței energetice și
reducerea emisiilor de gaze cu
efect de seră

*Renovarea clădirilor publice și rezidențiale în vederea îmbunătățirii
eficienței energetice*

*Măsuri de sprijin pentru industriile energointensive pentru a-și
îmbunătăți performanța energetică*

Îmbunătățirea performanței energetice în industriile energointensive

Măsuri de sprijin pentru ESCOs

*Îmbunătățirea eficienței energetice în domeniul încălzirii
centralizate, alături de promovarea energiei din surse
regenerabile pentru încălzirea și răcirea centralizată*

*Consolidarea capacității AM, a dezvoltatorilor de proiecte și a
autorităților*

OP 2 - Energie

Obiectiv Specific
Promovarea energiei din
surse regenerabile

Creșterea ponderii de surse regenerabile în consumul de energie al clădirilor

*Măsuri de creștere a adecvantei rețelei naționale de energie electrică pentru a
crește capacitatea de integrare a energiei provenite din surse regenerabile, de
natură variabilă*

Echipamente și sisteme inteligente pentru asigurarea calității energiei electrice

Implementarea de soluții digitale pentru izolarea defectelor și realimentarea cu energie

Obiectiv Specific
Dezvoltarea de sisteme
inteligente de energie, rețele
și stocare în afara TEN-E

*Digitalizarea stațiilor de transformare și soluții privind controlul rețelei de la distanță - integrare
stații în SCADA(Trebuie decisă mutarea în OP1)*

Creșterea capacității disponibile pentru comerțul transfrontalier



OP 2. Schimbări climatice, riscuri, apă

Obiectiv Specific
Promovarea adaptării la schimbările climatice, a prevenirii riscurilor și a rezilienței în urma dezastrelor

Managementul inundațiilor

Reducerea impactului manifestării secetei și furtunilor asupra populației, proprietății și mediului.

Măsuri pentru sistemul de gestionare a riscurilor, inclusiv creșterea rezilienței la nivel național și adaptarea continuă la realitatea operațională.

Măsuri de limitare a efectelor negative ale eroziunii costiere.

Obiectiv Specific
Promovarea gestionării sustenabile a apei

Continuarea acțiunilor integrate de dezvoltare a sistemelor de apă și apă uzată, inclusiv prin consolidarea suplimentară și extinderea a operatorilor regionali.

Finanțarea acțiunilor de consolidare a capacității de reglementare economică a sectorului de apă și apă uzată, astfel încât să se eficientizeze procesul de realizare a planurilor de investiții pentru conformare

Continuarea investițiilor în managementul nămolului rezultat în cadrul procesului de epurare a apelor uzate/tratate a apei potabile.

OP2. Economia circulară

Obiectiv specific
Promovarea tranziției către o economie circulară

Extinderea schemelor de gestionare a deșeurilor la nivel de județ, inclusiv îmbunătățirea sistemelor integrate existente de gestionare a deșeurilor, pentru a crește reutilizarea și reciclarea, pentru a preveni generarea deșeurilor și devierea de la depozitele de deșeuri, în conformitate cu nevoile identificate în PNGD și PIGD-uri.

Investiții individuale suplimentare pentru închiderea depozitelor de deșeuri.

Investiții în consolidarea capacității părților interesate fie publice sau private, pentru a susține tranziția la economia circulară și care să promoveze acțiuni/măsuri privind economia circulară, inclusiv conștientizarea publicului, prevenirea deșeurilor, colectarea separată și reciclarea.

OP 2. Biodiversitate

Obiectiv specific
Îmbunătățirea protecției naturii și a biodiversității, a infrastructurii verzi în special în mediul urban și reducerea poluării

Investiții în rețeaua Natura 2000 – Elaborarea, revizuirea și implementarea planurilor de management, măsuri de menținere și de refacere a siturilor Natura 2000 pentru specii și habitate, precum și a ecosistemelor degradate și a serviciilor furnizate situate în afara ariilor naturale protejate. Acțiuni de completare a nivelului de cunoaștere a biodiversității și ecosistemelor și realizarea de studii științifice

Măsuri pentru implementarea infrastructurii verzi

Consolidarea capacității administrative a autorităților și entităților cu rol în managementul rețelei Natura 2000 și a altor arii naturale protejate

OP 2. Aer

Obiectiv specific
Îmbunătățirea protecției naturii și a biodiversității, a infrastructurii verzi în special în mediul urban și reducerea poluării

Dotarea Rețelei Naționale de Monitorizare a Calității Aerului cu echipamente noi astfel încât să se continue conformarea cu cerințele de asigurare și controlul calității datelor și de raportare a RO la CE și achiziția de echipamente pentru măsurarea poluanților în aerului ambiental cu respectarea prevederilor Directivei 2008/50/CE.

Implementarea măsurilor care vizează creșterea calității aerului :

- *măsuri legate de îmbunătățirea sau înlocuirea instalațiilor individuale (casnice) de încălzire a locuințelor/ gospodăriilor din mediul urban cu instalații mai performante ;*
- *finanțarea sistemelor de încălzire pentru scopuri de atenuare a schimbărilor climatice, atât la nivelul agenților economici cât și la nivelul sistemelor de alimentare centralizată cu energie termică la nivelul autorităților publice și/ sau altor entități publice (spitale, unități de învățământ etc.) sau a instalațiilor individuale de încălzire a locuințelor/ gospodăriilor, utilizând gaz natural.*

OP 2. Mobilitate urbana

Obiectiv specific
Mobilitate națională, regională și locală sustenabilă, rezilientă în fața schimbărilor climatice, inteligentă și intermodală, inclusiv îmbunătățirea accesului la TEN-T și a mobilității transfrontaliere

Dezvoltarea rețelelor regionale și locale de transport pe cale ferată și cu metroul și de acces la TEN-T centrală și globală de transport, inclusiv soluții combinate.

Reducerea emisiilor de carbon în municipiile reședință de județ și în municipii și zona lor funcțională prin investiții bazate pe planurile de mobilitate urbana durabilă

OP 2. Situri contaminate

Obiectiv specific
Îmbunătățirea protecției naturii și a biodiversității, a infrastructurii verzi în special în mediul urban și reducerea poluării

Măsuri de remediere a siturilor contaminate, inclusiv refacerea ecosistemelor

Regenerarea spațiilor urbane degradate și abandonate, reconversia funcțională a terenurilor virane degradate/ neutilizate/ abandonate și reincluderea acestora în circuitul social/ economic sau ca rezervă de teren pentru viitoare investiții la nivelul orașelor, în vederea creării condițiilor necesare pentru o dezvoltare durabilă urbană.

OP 3 O Europă mai conectată

OP 3. CONECTIVITATE

Obiectivul Specific
Dezvoltarea unei mobilități naționale, regionale și locale durabile, reziliente în fața schimbărilor climatice, inteligente și intermodale, inclusiv îmbunătățirea accesului la TEN-T și a mobilității transfrontaliere

Dezvoltarea rețelelor rutiere naționale de acces la TEN-T centrală și globală de transport

Dezvoltarea rețelelor feroviare de acces la TEN-T centrală și globală de transport

OP 3. CONECTIVITATE

Obiectivul Specific
Dezvoltarea unei rețele TEN-T durabilă, rezilientă în fața schimbărilor climatice, inteligentă, sigură și intermodală

Dezvoltarea rețelelor TEN-T centrală și globală de transport rutier

Dezvoltarea rețelelor TEN-T centrală și globală de transport pe calea ferată

Îmbunătățirea serviciilor de transport pe calea ferată pe scurt și lung parcurs, prin creșterea capacității de transport și măsuri de reformă

Îmbunătățirea siguranței și securității pentru toate modurile de transport și punerea în aplicare a strategiei adoptată privind siguranța traficului, pentru reducerea numărului de decese din accidente rutiere și diminuarea

Investiții în infrastructură și suprastructură portuară situate pe rețeaua TEN-T central și globală, inclusiv acces în porturi, investiții multimodale în porturi și pentru îmbunătățirea conectivității transfrontaliere

Investiții în dezvoltarea de terminale intermodale inclusiv acces și echipamente

Investiții în modernizarea punctelor de trecere transfrontaliere pe rețeaua TEN-T central și globală și crearea de noi conexiuni de transport suplimentare peste Dunăre, inclusiv măsuri de îmbunătățire a impilor de trecere, includerea de noi servicii și proceduri operaționale.

Asistență tehnică acordată principalilor beneficiari din domeniul transportului, cu precădere Compania Națională de Căi Ferate și Compania Națională de Administrare a Infrastructurii Rutiere, alte autorități de transport și Ministerul Transporturilor

Obiectivul Specific
Îmbunătățirea conectivității digitale

Dezvoltarea infrastructurii de bandă largă Broadband - Investiții în infrastructură de bandă largă de foarte mare capacitate, conform rezultatelor "Planului național sau regional privind banda largă" (condiție favorizantă)

OP 4 O Europă mai socială

OP 4. OCUPARE

OS (ii) Modernizarea instituțiilor și a serviciilor pieței muncii pentru a evalua și anticipa necesarul de competențe și a asigura asistența personalizată și în timp real urmărind asigurarea medierii/plăsării (matching), tranziției și a mobilității forței de muncă.

OS (iii) Promovarea participării echilibrate după gen pe piața muncii și a asigurării echilibrului dintre viața profesională și cea privată,

OS (iii) Bis Promovarea adaptării la schimbare a lucrătorilor, întreprinderilor și antreprenorilor, a îmbătrânirii active și în condiții bune de sănătate, precum și a unui mediu de lucru sănătos și adaptat care să reducă riscurile la adresa sănătății

(ii) 1. Dezvoltarea unui mecanism coerent și sustenabil de agregare și integrare a informațiilor furnizate de diversele instrumente folosite în anticipare și de utilizare a rezultatelor pentru întâmpinarea nevoilor de competențe pe piața muncii

(iii) 1. Crearea de oportunități pentru integrarea femeilor pe piața muncii

(iiibis) 1. Crearea unui mediu de muncă sănătos, sigur, accesibil și prietenos pentru angajați, în special pentru cei cu nevoi speciale (din grupul țintă)

OP 4. OCUPARE

OS (i) Îmbunătățirea accesului pe piața muncii pentru toate persoanele aflate în căutarea unui loc de muncă, în special pentru tineri, someri de lungă durată și grupurile dezavantajate pe piața muncii, persoane inactive, prin promovarea angajării pe cont propriu și a economiei sociale

(i)1. Dezvoltarea mecanismului de integrare multidisciplinară a politicilor din ocupare, educație, asistența socială și sănătate prin armonizarea cadrului legal între serviciile oferite forței de muncă de cele patru sectoare

(i)2. Noi abordări de furnizare de servicii integrate de ocupare, adaptate nevoilor grupurilor dezavantajate pe piața muncii (persoane inactive, cu dizabilități, șomeri de lungă durată, persoane reîntoarse în țară, migranți etc.), prin pachete de servicii personalizate și adaptate nevoilor

(i) 3. Valorificarea potențialului economic al tinerilor (inclusiv NEETs)

(i) 4. Asigurarea forței de muncă necesare în zonele care înregistrează deficite

(i)5. Promovarea spiritului antreprenorial, sprijinirea inițiativelor antreprenoriale și a economiei sociale

(i) 6. Facilitarea accesului la ocupare a persoanelor dezavantajate

OP 4. EDUCAȚIE

OS (iv) Îmbunătățirea calității, eficacității și a relevanței sistemului de educație și formare pentru piața muncii, pentru a sprijini dobândirea de competențe cheie, inclusiv a competențelor digitale

(iv) 0. Adaptarea programelor de pregătire din educație și formare la cerințele pieței, în competențe cheie și digitale

(iv)1. Creșterea calității, eficacității și relevanței ofertei și serviciilor de educație (la toate nivelurile)

(iv)2. Corelarea dintre nevoile elevilor și studenților, serviciile de consiliere, sprijin, acoperire

(iv)3. Îmbunătățirea formării cadrelor didactice pentru creșterea calității și eficacității procesului educativ

OP 4. EDUCAȚIE

OS (v) Promovarea accesului egal la educație și formare de calitate și favorabile incluziunii, completarea studiilor și a absolvirii acestora, în special pentru grupurile defavorizate, începând de la educația și îngrijirea copiilor preșcolari, continuând cu educația și formarea generală și profesională și până la învățământul terțiar

(v).1. Creșterea accesului la educație și formare de calitate și favorabile incluziunii.

(v).2. Formarea (inițială și continuă) cadrelor didactice pentru o educație incluzivă

(v).3. Proiectarea și furnizarea unor servicii suport pentru prevenirea și combaterea abandonului școlar și a părăsirii timpurii a școlii

(v).4. Creșterea accesului la educație (la toate nivelurile) și formare de calitate pentru persoanele cu dizabilități

OP 4. EDUCAȚIE

OS (vi) Promovarea învățării pe tot parcursul vieții, în special a unor oportunități flexibile de perfecționare și reconversie profesională pentru toți luând în considerare competențele digitale

(vi) 1 Creșterea participării la formare profesională continuă (sistem de educație)

(vi) 2. Sprijinirea tranzițiilor în educație și pe piața muncii, în contextul participării la formare pe tot parcursul vieții.

(vi) 3. Consolidarea participării populației în procesul de învățare pe tot parcursul vieții și de reconversie profesională pentru facilitarea tranzițiilor și a mobilității de pe piața muncii

OP 4. INCLUZIUNE SOCIALA

OS (viii) Promovarea integrării socio-economice a resortisanților țărilor terțe și a comunităților marginalizate, cum ar fi romii

(viii)1. Promovarea integrării socio-economice a 700 comunităților marginalizate, inclusiv Roma, prin implementarea unor măsuri integrate

(viii)2. Îmbunătățirea condițiilor de locuit, inclusiv prin acordarea de locuințe sociale, înființarea de adăposturi de noapte și centre de urgență pentru categorii de persoane marginalizate: romi, persoane fără adăpost, familii monoparentale sărace, victime ale traficului de persoane sau ale violenței domestice

(viii)3 Integrarea socio-economică a migranților



OP 4. INCLUZIUNE SOCIALA

(xi) Reducerea deprivării materiale prin furnizarea de alimente și/sau asistență materială de bază persoanelor cele mai defavorizate, inclusiv prin măsuri de acompaniere.

(xi)1. Abordarea deprivării materiale

OP 4. INCLUZIUNE SOCIALA

OS(ix) Îmbunătățirea accesului egal și în timp util la servicii de calitate, durabile și accesibile; modernizarea sistemelor de protecție socială, inclusiv promovarea accesului la protecția socială; îmbunătățirea accesibilității, a eficacității și a rezilienței sistemelor de asistență medicală și a serviciilor de îngrijire de lungă durată

(ix)1. Măsuri pentru asigurarea asistenței juridice pentru persoanele bolnave mintal cu sau fără tutore legal

(ix) 2. Creșterea intervențiilor integrate pentru incluziunea socială a persoanelor fără adăpost

(ix)3. Pregătirea specialiștilor din domeniul asistenței sociale

(ix)4. Dezvoltarea serviciilor integrate destinate copiilor și adolescenților cu tulburări din spectrul autist

1



OP 4. SANATATE

OS(ix) Îmbunătățirea accesului egal și în timp util la servicii de calitate, durabile și accesibile; modernizarea sistemelor de protecție socială, inclusiv promovarea accesului la protecția socială; îmbunătățirea accesibilității, a eficacității și a rezilienței sistemelor de asistență medicală și a serviciilor de îngrijire de lungă durată

(ix) 1. Continuarea investițiilor în spitalele regionale/ județene și spitale prioritare naționale (lista scurtă MS în baza unor criterii de prioritizare– Reabilitarea/ Constructia spitalelor județene și spitale prioritare naționale și dotarea cu echipamente de specialitate, pregătire și perfecționare resursa umana

(ix) 2. Creșterea accesului la servicii medicale de calitate prin sprijinirea unor măsuri care vizează prevenirea și controlul bolilor netransmisibile

(ix) 3. Sprijinirea programelor dedicate de sănătate, de exemplu, programe pentru mamă și copil, programe în domeniul transplantului de organe, țesuturi și celule, sănătate mintală, boli rare, prevenirea problemelor dentare

(ix) 4. Creșterea accesului la servicii medicale primare la nivelul comunității/ Asistență medicală de bază în comunitățile sărace/marginalizate/dezavantajate

(ix) 5. Dezvoltarea și îmbunătățirea sistemului de pregătire pentru personalul cu atribuții în domeniul asistenței medicale de urgență . Acordarea de prim ajutor calificat și asistența medicală de urgență

(ix) 6. Dezvoltarea serviciilor de îngrijire la domiciliu, îngrijire pe termen lung și servicii și infrastructuri comunitare, în special pentru persoanele în vârstă și pentru persoanele cu handicap; sprijinirea măsurilor naționale eficiente de îmbătrânire activă

(ix) 7. Creșterea accesului la servicii medicale de calitate prin sprijinirea unor măsuri care vizează îmbunătățirea capacităților de diagnostic și supraveghere a bolilor transmisibile, raportarea acestora și îmbunătățirea măsurilor de prevenire și control

OP 4. INCLUZIUNE SOCIALA

(x). Promovarea integrării sociale a persoanelor aflate în risc de sărăcie sau excluziune socială, inclusiv a persoanelor cele mai defavorizate și a copiilor

(x)1. Îmbunătățirea accesului tuturor copiilor la servicii de calitate

(x) 2. Integrarea socială a unor grupuri specifice aflate în risc de excluziune

(x)3. Incurajarea **incluziunii active** a persoanelor în vârstă prin măsuri privind asigurarea îmbătrânirii active

(x)4. Sprijinirea **dezinstitutionalizare**



OP 5 O Europă mai aproape de cetățenii săi

OP 5. Turism, patrimoniu, cultură, securitate urbană

Obiectiv specific
Promovarea dezvoltării integrate în domeniul social, economic și al mediului, a patrimoniului cultural și a securității în zonele urbane

Investiții în turism – stațiuni turistice urbane de interes național

Investiții în infrastructura din domeniul cultural

Investiții în patrimoniul cultural

Investiții pentru regenerarea urbană și securitatea spațiilor publice

OP 5 - Dezvoltare teritorială integrată

Obiectiv specific
Promovarea dezvoltării integrate în domeniul social, economic și al mediului la nivel local, a patrimoniului cultural și a securității, inclusiv în zonele rurale și de coastă și inclusiv prin dezvoltarea locală plasată sub responsabilitatea comunității

Sprijin pentru structurile de guvernare ITI (Delta Dunării și Valea Jiului) - sprijin pentru pregătirea și conceperea strategiilor teritoriale

Sprijin pentru structurile de guvernare CLLD (ZUM-uri) – pregătire, gestiune și animare

Sprijin pentru SIDU – pregătire, gestiune și animare



Investițiile în dezvoltare regională se vor axa mai ales pe obiectivele 1 și 2. Acestor priorități li se vor aloca 65 % - 85 % din resursele FEDR și ale Fondului de coeziune, în funcție de prosperitatea relativă a statelor membre.

Politica de coeziune continuă investițiile în toate regiunile, pe baza a 3 categorii (mai puțin dezvoltate, în tranziție, mai dezvoltate). Metoda de alocare a fondurilor se bazează încă, în mare măsură, pe PIB-ul pe cap de locuitor. Se introduc noi criterii (șomajul în rândul tinerilor, nivel scăzut de educație, schimbări climatice și primirea și integrarea migranților), pentru a reflecta mai bine realitatea de pe teren. Regiunile ultraperiferice vor beneficia în continuare de sprijin special de la UE. Politica de coeziune continuă să sprijine strategiile de dezvoltare conduse la nivel local și să autonomizeze gestionarea fondurilor de către autoritățile locale. Crește și dimensiunea urbană a politicii de coeziune, prin alocarea a 6 % din FEDR dezvoltării urbane durabile și printr-un nou program de colaborare în rețea și de consolidare a capacităților dedicat autorităților urbane, sub denumirea

Principalele caracteristici ale noului cadru pentru Politica de Coeziune 2021-2027

Concentrare tematică

- 35% din FEDR pentru OP1 (O Europă mai inteligentă)
- 30% din FEDR pentru OP2 (O Europă mai verde)
- FEDR să contribuie cu 30% la obiectivele de schimbări climatice
- FC să contribuie cu 37% la obiectivele de schimbări climatice
- Min. 6% din FEDR, pentru dezvoltare urbană
- 2% din FSE+ pentru susținerea materială a persoanelor cele mai defavorizate



- 25% din FSE+ pentru incluziune socială
 - 10% din FSE+ pentru sprijinul pentru tinerii care nu au un loc de muncă
- Aspecte financiare (CFM)
- Forma principală de finanțare - granturile
 - Cofinanțarea la nivel național: 70% pentru regiunile mai puțin dezvoltate și pentru Fondul de Coeziune; 40% pentru regiunile mai dezvoltate.
 - Prefinanțare anuală - 0,5% din valoarea totală a sprijinului din partea fondurilor
 - TVA nu este eligibilă pentru o contribuție din partea fondurilor, cu excepția operațiunilor al căror cost total este mai mic de 5000000 euro.
 - Dezangajarea - regula „N+2”.

Conform unor documente publicate recent de Ministerul Fondurilor Europene (MFE), următoarea perioadă financiară aduce schimbări importante atât în structura instituțională, cât și în cea strategică.

În cadrul politicii de coeziune Ministerul propune 9 tipuri de programe, Programul Operațional Regional urmând a fi gestionat descentralizat la nivelul Agențiilor de Dezvoltare Regională din fiecare dintre cele 8 regiuni ale țării (pe model polonez):

1. Programul Operațional Dezvoltare Durabilă (PODD)
2. Programul Operațional Transport (POT)
3. Programul Operațional Creștere Inteligentă și Digitalizare (POCID)
4. Programul Național de Sănătate (multifond) (PNS)
5. Programul Operațional Capital Uman (POCU)
6. Programul Operațional Ajutorarea Persoanelor Dezavantajate (POAD)



7. Programul Operațional de Dezvoltare Teritorială Integrată
(multifond) (PODTI)

8. Programele Operaționale Regionale – implementate la nivel de regiune

9. Programul Operațional Asistență Tehnică (multifond) (POAT)

Actualul Program Operațional Infrastructură Mare (care are cea mai mare alocare financiară în 2014-2020) se va întoarce la structura din 2007 — 2013, intervențiile din domeniul Mediului urmând a fi preluate de Programul Operațional Dezvoltare Durabilă, iar cele din domeniul Transportului urmând a trece sub o Autoritate de Management din cadrul Ministerului de Transport. Se vor crea oportunități separate pentru ITI Delta Dunării și ITI Valea Jiului.

În premieră, Fondul Social European nu va mai finanța un Program dedicat creșterii capacității administrative, această intervenție regăsindu-se conform ministerului printre direcțiile viitorului Program Operațional Capital Uman.

Va fi creat un Program Național de Sănătate care ar urma să finanțeze infrastructura pentru 3 spitale regionale (faza 2), construcția și dotarea Institutului National de Hematologie, construcție și dotare pentru un Laborator de Referință National, precum și alte intervenții în domeniul medical.

MADR va gestiona în continuare finanțările prin intermediul Politicii Agricole Comune și prin cea a Pescuitului. MAI va gestiona fondurile aferente domeniului afaceri interne (Fondul azil, migrație și integrare, Fondul securitate internă, Instrumentul pentru managementul frontierei și vize).



Conform propunerii făcute publice de autorități, companiile vor putea accesa în următoarea perioadă financiară granturi/instrumente financiare prin intermediul maimultor programe:

Programele operaționale regionale se vor axa pe „smart specialization”, transferul tehnologic, inovarea, sprijinirea IMM și digitalizare. Programul Operațional Creștere Inteligentă și Digitalizare va pune la dispoziție instrumente financiare. Prin Programul Operațional Dezvoltare Teritorială Integrată se vor finanța intervenții în domeniul turismului, culturii și patrimoniului cultural.

PLANUL NAȚIONAL DE RELANSARE SI REZILIENTA

Planul Național de Relansare și Reziliență (PNRR) este documentul strategic al României care stabilește domeniile și prioritățile de investiții precum și reformele elaborate pentru fiecare domeniu de investiții, în concordanță cu Recomandările Specifice de Țară (RST), precum și cu Regulamentele Comisiei Europene. Finanțarea proiectelor prin PNRR este asigurată mecanismul de redresare și reziliență Facilitatea de Redresare și Reziliență (MRR) care are drept obiectiv general ameliorarea stării economice a României, consolidarea capacității de reziliență în perioade de criză pandemică și asigurarea unei creșteri economice pe termen lung.

Obiectivul general al PNRR este de a stabili prioritățile naționale de investiții și direcțiile principale de reformă ale României în acord cu RST și Regulamentele Specifice ale Comisiei Europene pentru a asigura ameliorarea stării economice a României și a consolida capacitatea de reziliență la nivel național în perioade de criză pandemică.



STRUCTURA PILONILOR DE DEZVOLTARE

Denumire pilon	Obiectiv propus	Buget estimat	Procent
I. Tranziție verde și schimbări climatice	<p>Investiții în infrastructură pentru a ameliora starea economiei naționale, a crește accesibilitatea populației și a localităților urbane la rețeaua de transport TEN-T Core & Comprehensive.</p> <p>Investiții în infrastructură care respectă cerințele privind tranziția verde și digitalizarea și cresc reziliența la schimbările climatice.</p> <p>Investiții în eficiența energetică pentru a reduce pierderile de energie dar și pentru a îmbunătăți standardele de locuit ale populației;</p>	21,424 mld. euro	64,83%
II. Servicii publice, dezvoltare urbană și valorificarea patrimoniului	<p>Îmbunătățirea calității serviciilor publice prestate mai ales la nivelul marilor servicii publice din domeniul sănătății și educației precum și a calității serviciilor publice prestate la nivel local având drept scop final accesibilitatea populației la marile servicii publice.</p> <p>Îmbunătățirea standardelor de locuit ale populației și creșterea calității vieții populației.</p> <p>Valorificarea patrimoniului cultural și natural al localităților urbane pentru a asigura îmbunătățirea serviciilor prestate populației inclusiv cu scopul de a asigura ameliorarea stării economice la nivel local prin dezvoltarea de servicii inovative.</p>	6,500 mld. euro	19,69%



III. Competitivitate economică, digitalizare și reziliență	Creșterea competitivității mediului de afaceri prin acces la rețehnologizare, automatizări industriale, digitalizare și prin îmbunătățirea calității produselor și serviciilor obținute de acestea. Creșterea aportului activităților de transfer tehnologic la obținerea de produse și servicii inovative competitive pe piață, digitalizarea activităților pentru marile servicii publice din domeniul sănătății și educației. Creșterea capacității de reziliență a României în domeniul securității cibernetice, sănătății și a crizelor alimentare.	5,085 mld euro	15,40%
Total general		33,009 mld euro	100%

Având în vedere principalele caracteristici ale noului cadru de finanțare aferent PNRR care reprezintă documentul strategic al României ce fundamentează prioritățile de reformă și domeniile de investiții pentru instituirea Mecanismului de redresare și reziliență este necesară realizarea unei prioritizari cu respectarea obiectivelor strategice în concordanță cu documentele strategice care să conducă la creșterea calității vieții în COMUNA BERCA.



STRUCTURA PNRR

Pilon	Domenii de intervenție	Investitii	Buget (mld euro)	Indicatori
I. Tranziția verde și schimbări climatice	Transport durabil (rutier, feroviar, metrou)	1. Rutier: Autostrăzi și drumuri expres (TEN-T)	3.54	Peste 250 km de autostradă și drumuri expres cu un buget estimat de 3,54 mld. Euro;
		2. Rutier: Variante Ocolitoare și conexiuni municipii la rețeaua TEN-T	1	Peste 330 km de Variante Ocolitoare și drumuri de legătură la rețeaua primară cu un buget estimat de 1 mld. Euro;
		3. Feroviar: investiții în cale ferată	2.8	Peste 140 km de cale ferată modernizată/electrificată cu un buget estimat de 2,8 mld. Euro;
		4. Feroviar: investiții în material rulant	0.35	39 unități de material rulant achiziționate cu un buget estimat de 350 mil. Euro;
		5. Metrou: cale de rulare, material rulant	1.58	* Peste 7 km de magistrală nouă cu un buget estimat de 1,08 mld. Euro; * 50 unități de material rulant achiziționate cu un buget estimat de 500 mil. Euro;
	Subtotal transport durabil	9.27		
	Schimbări climatice	1. Sisteme de irigații/umectare	3.09	Numărul amenajărilor de irigații la care sunt realizate lucrări de reabilitare/construcție: aprox. 300; – Suprafața amenajată cu sisteme de irigații/umectare: aprox. 2,9 mil. Ha



2.	Sisteme de drenajdesecări	de	1	Numărul amenajărilor de desecare la care sunt realizate lucrări de reabilitare/ construcție: aprox. 550; – Suprafața amenajată cu sisteme de drenaj-desecări: aprox. 3 mil. ha;
3.	Lucrări de combatere a eroziunii solurilor	de	2	Numărul amenajărilor de combatere a eroziunii solului la care sunt realizate lucrări de reabilitare/ construcție: aprox. 650; – Suprafața amenajată cu lucrări de combatere a eroziunii solurilor: aprox. 2,2 mil. ha;
4.	Sisteme de protecție antigrindină	de	0.11	Număr puncte de lansare (utilizând tehnologia rachetelor antigrindină) amenajate: aprox 120; – Număr Unități de Creștere a Precipitațiilor – Puncte de comandă (utilizând tehnologia aviației) amenajate: 2; – Număr generatoare terestre amenajate: aprox 100;
5.	Împăduriri și refacere a ecosistemelor forestiere	și	0.3	Suprafețe forestiere reîmpădurite: peste 40.000 ha; – Lungime drumuri forestiere reabilitate/refăcute: aprox 1.000 km; – Lungime de albie corectată: aprox 60 km; – Număr de spații pentru gestionarea fondului cinegetic/forestier realizate: aprox 200;
Subtotal Schimbări climatice			6.5	



Mediu (apa/apa uzata peste si sub 2000 de locuitori, situri contaminate, deseuri municipale)

1. Rețele de alimentare cu apă, inclusiv componentele inteligente, extindere/ reabilitare ca parte a rețelelor regionale	1.5	– Lungime estimată de rețea de alimentare cu apă: peste 590.000 km – Lungime estimată de rețea de canal: peste 986.000 km – Număr de beneficiari estimați alimentare cu apă: peste 749.000 locuitori – Număr de beneficiari estimați
2. Sisteme alternative de management a apei uzate menajere pentru aglomerările sub 2.000 de locuitori	0.5	– Număr gospodării beneficiare ale sistemului alternativ: 200.000 gospodării; – Valoare medie a bugetelor: 2.500 Euro/gospodărie;
3. Situri contaminate și managementul deșeurilor	0.3	DESEURI MENAJERE: – Număr TMB construite: 4; – Valoarea medie a construcțiilor TMB: 50 mil. EUR; SITURI CONTAMINATE: – Suprafață situri remediate: 250 ha – Valoare medie a proiectelor per hectar: 2 mil. Euro

Subtotal 2.3

Energie și tranziție verde

1. Sprijin pentru dezvoltarea RET (investiții în inelului electric de 400 Kv al României)	0.25	– Lungime linie energie electrică (simplu + dublu circuit): 435 km; – Stații re tehnologizate/modernizate: 11;
2. Sprijin pentru producția de energie din surse regenerabile	0.5	Putere instalată de energie din surse regenerabile: peste 1.000 MWh;
3. Investiții în rețele inteligente de transport și distribuție a combustibililor de tranziție și a energiei	0.8	– Număr gospodării racordate la rețeaua inteligentă de distribuție a combustibililor de tranziție: 123.000; – Valoarea medie a



		obținute din surse regenerabile		proiectelor: 6.500 Euro/gospodărie.
		Subtotal Energie	1.55	
Eficiență energetică și termie (clădiri publice și rezidențiale, alimentare cu energie termică în regim centralizat)	1.	Eficiența energetică a clădirilor publice (inclusiv clădiri monumente istorice)	0.5	– Număr clădiri beneficiare: 250; – Valoarea medie a proiectelor: 2 mil. Euro.
	2.	Eficiența energetică a clădirilor rezidențiale colective/blocuri de locuințe	0.75	– Număr clădiri beneficiare: 300; – Valoarea medie a proiectelor: 2.5 mil. Euro. – Număr estimat de apartamente beneficiare: 18.000;
	3.	Rețele inteligente de asigurare a energiei termice - Mun. București (inclusiv sisteme de producere a energiei termice în cogenerare, energie regenerabila)	0.25	– Lungime rețea de transport/distribuție energie termică reabilitată: 80 km; – Valoarea medie a kilometrului de rețea reabilitată: 3 mil. Euro.
	4.	Rețele inteligente de asigurare a energiei termice - celelalte localități urbane	0.3	– Lungime rețea de transport/distribuție energie termică reabilitată: 200 km; – Valoarea medie a kilometrului de rețea reabilitată: 1,5 mil. Euro.
		Subtotal Eficiență energetică	1.8	
II. Servicii publice, dezvoltare urbana si valorificarea patrimoniului	Mobilitate și regenerare urbană, valorificarea patrimoniului	1. Mobilitatea urbană	1	– Număr proiecte mobilitate urbană finanțate: 40; – Valoarea medie a proiectelor: 25 mil. Euro; – Beneficiari estimați: 2 mil locuitori;
		2. Regenerarea urbană	0.75	– Număr proiecte regenerare urbană finanțate: 75; – Valoarea medie a proiectelor: 10 mil. Euro; – Beneficiari estimați: 750.000 locuitori;



	3. Achiziție material rulant destinat transportului local	0.35	– Număr garnituri de material rulant achiziționate: 100; – Număr stații de încărcare electrice fixe: 40; – Valoarea medie a proiectelor: 3,5 mil. Euro;
	4. Programul Național Mobilitate/ Smart Village	0.25	– Număr proiecte Smart Village finanțate: 100; – Valoarea medie a proiectelor: 2,5 mil. Euro; – Beneficiari estimați: 300.000 locuitori
	5. Valorificarea patrimoniului natural și cultural	0.25	– Număr proiecte infrastructură de acces finanțate: 80; – Valoarea medie a proiectelor: 3 mil. Euro;
	6. Mobilitate și accesibilitate pentru zonele cu patrimoniu natural și cultural	0.5	– Număr proiecte valorificare patrimoniu cultural/național finanțate: 100; – Valoarea medie a proiectelor: 5 mil. Euro;
	7. Valorificarea patrimoniului natural de interes național și cultural aflat în administrarea APL	0.5	– Număr obiective de patrimoniu finanțate: 20; – Valoarea medie a proiectelor: 25 mil. Euro.
	Subtotal Mobilitate urbană	3.6	
Sănătate (criza pandemică, asistență medico-socială primară)	1. Unități sanitare noi, inclusiv extinderi ale spitalelor existente	1.25	– Număr unități sanitare nou create: minim 3; – Unități sanitare extinse/reabilitate/modernizate/ dotate: minim 7; – Număr de beneficiari anual per unitate: minim 10.000;
	2. Infrastructura medicală oncologică	0.25	– Număr institute oncologice existente: 3; – Unități sanitare extinse/reabilitate/modernizate: minim 12; – Paturi de spitalizare



			<p>continuă nou create în institute oncologice: 160;</p> <p>– Capacitate suplimentară anuală de pacienți în institute oncologice: peste 10.500;</p>
		3. Secțiile și institutele de boli cardio-vasculare	0.35 <p>– Număr institute de boli cardiovasculare existente: 4 ;</p> <p>– Unități sanitare extinse/reabilite/modernizate: minim 15;</p> <p>– Paturi de spitalizare continuă nou create în institute de cardiologie: 300;</p> <p>– Capacitate suplimentară anuală de pacienți în institute de boli cardiovasculare: peste 70.000.</p>
		Subtotal Sănătate	1.85
	Educație	1. Campusuri școlare pentru învățământul profesional și tehnic, inclusiv laboratoare / ateliere școlare	0.35 <p>– Număr campusuri școlare realizate: 18;</p> <p>– Număr de elevi beneficiari: 18.000 elevi;</p> <p>– Valoarea medie a proiectelor: 19.4 mil. Euro.</p>
		2. Colegii naționale de educație bazată pe inovație;	0.5 <p>– Număr centre naționale de educație: 60;</p> <p>– Număr de elevi beneficiari: 30.000 elevi;</p> <p>– Valoarea medie a proiectelor: 7.5 mil. Euro.</p>
		3. Modernizarea bazelor materiale destinate formării competențelor tehnice la studenți;	0.2 <p>– Număr centre de dezvoltarea competențelor tehnice pentru studenți: 20;</p> <p>– Număr de studenți beneficiari: 10.000 studenți;</p> <p>– Valoarea medie a proiectelor: 10 mil. Euro.</p>
		Subtotal Educație	1.05
III. Competitivitate economică	Mediul de afaceri și ecosisteme antreprenoriale	1. Activități de producție și servicii destinate	0.75 <p>– Număr ecosisteme create în parteneriat cu APL: peste 35;</p>



și reziliență

ecosistemelor antreprenoriale parteneriat IMM– APL		– Valoarea medie a proiectelor: 20 mil. Euro; – Număr de locuri de muncă nou create: 11.000; – Număr de IMM-uri sprijinite: 3.700;
2. Retehnologizări, robotizări, automatizări industriale	1	– Număr IMM-uri sprijinite: 2.400; – Valoarea medie a proiectelor: 0,5 mil. Euro;
3. Sprijin pentru digitalizarea IMM	0.2	– Număr de locuri de muncă nou create: 7.200;
4. Sprijin pentru dezvoltarea de capacități necesare consolidării capacității de reziliență a sistemului medical	0.2	
5. Valorificarea patrimoniului natural	0.35	– Număr IMM-uri sprijinite: 140; – Valoarea medie a proiectelor: 2,5 mil. Euro; – Număr de locuri de muncă nou create: 2.100;
6. Sprijinirea IMM-urilor din domeniul agro-alimentar	0.7	– Număr IMM-uri sprijinite: 1.400; – Valoarea medie a proiectelor: 0,5 mil. Euro; – Număr de locuri de muncă nou create: 4.200;
7. Sprijinirea companiilor asociate domeniului construcțiilor	0.2	– Număr IMM-uri sprijinite: 300; – Valoarea medie a proiectelor: 1 mil. Euro; – Număr de locuri de muncă nou create: 1.800;
8. Sprijinirea întreprinderilor mari	0.4	– Număr întreprinderi mari sprijinite: 50; – Valoarea medie a proiectelor: 10 mil. Euro; – Număr de locuri de muncă nou create: 3.000;
Subtotal Mediu de afaceri	3.8	



Cercetare și inovare	Infrastructură și echipamente de cercetare pentru INCD din domeniul tehnic/inginerie	0.125	– Număr INCD din domeniul tehnic/inginerie sprijinite: 5; – Valoarea medie a proiectelor: 25 mil. Euro
	Infrastructură și echipamente de cercetare pentru INCD din domeniul agroalimentar	0.075	– Număr INCD din domeniul agroalimentar sprijinite: 5; – Valoarea medie a proiectelor: 15 mil. Euro.
	Infrastructura și echipamente pentru transferul tehnologic de la nivelul INCD-urilor și mediul de afaceri	0.075	– Număr proiecte de transfer tehnologic sprijinite: 5; – Număr de IMM-uri sprijin pentru activități de transfer tehnologic: 25; – Valoarea medie a proiectelor: 15 mil. Euro.
	Subtotal Cercetare și inovare	0.275	
Digitalizare (sistem educațional, medical, judiciar, finanțe publice, interoperabilitate, securitate cibernetică,)	Echipamente/dispozitive electronice necesare activităților didactice (inclusiv infrastructura pentru conectare la internet), software-uri și dotări specifice desfășurării activităților în mediul on-line	0.25	– Număr unități școlare sprijinite: 720; – Valoarea medie a proiectelor: 0,35 mil. Euro.
	Echipamente/dispozitive electronice necesare activităților din sistemul medical (incl. infrastructura pentru conectare la internet), software-uri și dotări specifice desfășurării activităților în mediul on-line	0.15	– Număr unități sanitare sprijinite: 300; – Valoarea medie a proiectelor: 0,5 mil. Euro.



Reziliență în situații de criză	Digitalizarea MFP/ ANAF	0.1	– Număr unități sprijinite pentru digitalizare ANAF:1 – Valoarea proiectului: 100 mil euro;
	Digitalizarea sistemului judiciar	0.1	– Număr instanțe/unități publice juridice: 200; – Valoarea medie a proiectelor: 0,5 mil. Euro.
	Asigurarea securității cibernetice și interoperabilității bazelor de date	0.1	– Număr proiecte finanțate: 3; – Valoarea medie a proiectelor: 33.3 mil. Euro.
	Subtotal Digitalizare	0.7	
	Depozitele regionale de echipamente medicale pentru situații de urgență, îmbunătățirea capacității de răspuns și a capacității de intervenție	0.19	– Număr depozite regionale echipamente medicale realizate: 7; – Valoarea medie a proiectelor: 8 mil. Euro. – Număr subunități de pompieri construite: 100; – Valoarea medie a proiectelor: 0,64 mil. Euro. – Număr ambulanțe achiziționate: 700; – Valoarea medie a proiectelor: 0,1 mil. Euro.
	Depozite regionale de cereale, produse alimentare și resurse energetice	0.12	– Număr depozite regionale de cereale realizate: 5; – Valoarea medie a depozitelor de cereale: 6 mil. Euro; – Număr depozite frigorifice realizate: 4; – Valoarea medie a depozitelor frigorifice: 2 mil. Euro; – Număr depozite pentru resurse energetice realizate: 2; – Valoarea medie a depozitelor pentru resurse energetice: 15 mil. Euro.
Subtotal Reziliență		0.31	



2. Prezentarea situației existente – CONTEXTUL LOCAL

2.1. AȘEZARE GEOGRAFICĂ ȘI CADRU NATURAL

Dezvoltarea așezării și valorificarea resurselor economice ale solului și subsolului au dus la îmbogățirea treptată a factorului geografic și la ridicarea nivelului de trai al locuitorilor. În localizarea și evoluția așezării, omul și-a exercitat, din cele mai vechi timpuri, influența sa adaptându-se mediului natural.

Comuna este așezată între paralele de $45^{\circ} 14' 7''$ și $45^{\circ} 20'$ latitudine nordică deci la egală distanță între Ecuator și Polul Nord. În longitudine, este așezată între meridianul de $26^{\circ} 36'$ și meridianul de 26° și $45'$ (longitudine estică).

Prin urmare, comuna este situată în cel de al treilea fus orar și dacă ar trebui să stabilim ora locală, centrul comunei este tăiat de meridianul de 26° și $41'$ situându-se spre vest cu 4° față de mijlocul fusului al treilea. Ora locală ar trebui să fie deci cu $16'$ mai tarziu față de ora Bucureștilor.

Teritoriul comunei Berca este situat în grupa centrală (Dealurile Botanului) și se întinde pe două subunități: Dealurile Dîlma partea de vest a teritoriului și Dealurile Bocului partea estică având o suprafață de 7329.3 ha. Comunele cu care se învecinează comuna sunt:

Nord-Scorțoasa;

Nord Est-Beceni;

Est-Cernătești;

Sud-Est-Săpoca;

Sud-Vernești;

Sud-Vest-Unguriu;

Vest -Pârscov.

Zona subcarpatică de curbura la limita căreia este așezată comuna Berca, reprezintă o îmbinare de culmi deluroase cu depresiuni și bazinete. Regiunea este cutată larg, culele fiind orientate de la sud-vest către nord-est și prezintă fracturi, ridicături sau coborâri. Apele curgătoare au impus direcții de fragmentare alături de



structura geologică. Subdiviziunile Subcarpaților de pe teritoriul comunei aparțin a două grupe:

1. În grupa central, structura geologică, compoziția petrografică, precum și direcția de dezvoltare a râurilor au dus la fragmentarea acestei grupe într-o serie de subunități, unele dintre ele aparținând comunei: Dealul Dâlma, culoarul depresionar Rătești-Scorțoasa, Dealurile Pâclelor. Dealul Dâlma, cu vârful cel mai înalt Botanul (799 m), este alcătuit din conglomerate și gresii sarmațiene cu structură monoclină.

Culoarul depresionar Rătești-Scorțoasa, se axează pe un sinclinal larg străbătut de partea inferioară a Sărățelului în zona comunei Berca. Din loc în loc, crestele sunt străpunse de văi care fac legătura cu alte unități depresionare. Astfel, câteva ramificații se extind spre est, către anticlinalul Pâclelor. Dealurile Pâclelor sunt delimitate de Slănic și pâraurile Sărățel-Băligoasa. Au o direcție aproape nord-sud, altitudinile oscilând între 300-450 m. Crestele și piscurile mai înalte au primit diferite denumiri din partea localnicilor, începând din valea Buzăului spre Nord: Piscul Calului; Pădurea Banului (436 m), Moara de Vânt, Piscul Cerbului, Fierbători (de lângă schela Berca).

Dealurile sunt axate pe anticlinalul Berca-Arbănași, ceea ce a făcut să se dezvolte în culoare depresionare, cu aspect de butonieră ce se întinde de la Berca către Pâcelele Mari și este drenat de Murătoarele. Butoniera este delimitată de două aliniamente puternice formate din depozite daciene și levantiene. Se observă degradările de teren din cadrul butonierei și dese alunecări care au făcut ca această zonă să primească denumirea de „*pământuri rele*”. De-a lungul timpului s-au făcut împăduriri cu salcâmi, pini și alte esențe pentru a preîntâmpina aceste alunecări pe anticlinal, lângă satul Beciu, Pâcelele Mari.

În zona comunei Berca se află, de asemenea, și depresiunea Pârscov-Berca. Această depresiune se întinde între cele două localități și, nefiind bine individualizată, poate fi confundată cu lunca Buzăului, care o drenează. Lunca Buzăului și terasele ei constituie unități morfologice foarte importante pentru procesul de populare și activitate economică. La Valea Buzăului, fiind asimetrică datorită reliefului înalt, lunca prezintă deosebiri de la o zonă la alta. Terasele se succed mai repede și ocupă suprafețe mai restrânse, dar suficiente pentru dezvoltarea așezărilor, pentru amplasarea căilor de comunicație și pentru culturi.

În zona comunei, de-a lungul râului Buzău se observă trei terase:



- **terasa superioară** pe podul căreia este așezată Schela Berca;
- **terasa mijlocie** pe care sunt amplasate cea mai mare parte a satelor comunei Berca (Pleșcoi, Valea Nucului);
- **terasa inferioară** folosită mai ales pentru culturi. Aceasta este mai extinsă de la marginea estică a satului Berca spre Pleșcoi și în dreptul satului Rătești, ea restrângându-se în zona satului Valea Nucului, datorită eroziunii laterale a râului Buzău.

2.2. POPULAȚIA ȘI NEVOILE SOCIALE (număr locuitori, populația pe categorii, date referitoare la forța de muncă) – date statistice pentru perioada 2016 – 2019

În zona comunei Berca, vetrele satelor au apărut în depresiunea omonimă, pe terasele râului Buzău și pe văi, astfel că întâlnim mai multe tipuri, determinate de amplasarea acestora, în funcție de formele de relief.

În aceste condiții, în comuna Berca, întâlnim mai multe tipuri de sate:

1) Sate de confluență, cu râul principal. Este cazul localității de reședință a comunei. De obicei, acestea au o structură răsfirată, cu tendință de adunare și prezintă un nivel economic social și cultural mai ridicat datorită condițiilor de trai.

2) Sate de strâmturi - mult alungite și formate deseori dintr-un singur rând de case (Joseni). Acestea au o structură răsfirată, lineară, cu posibilități de exploatare a interfluviilor micșorate de pantele versanților, dar cu bune legături în lungul văii.

3) Satele de bazinet- sunt sate relativ mari, cu o formă neregulată, cu structură răsfirată, cu tendințe de adunare și textură influențată de topografia locală (Pleșești, Valea Nucului, Pleșcoi, Rătești și Cojanu).

4) Sate de versant(Țâțârligu, Băceni, Pâclele, Mânăstirea Rătești).

5) Sate de interfluviu așezate pe culme (Viforâta).

2011-8534 locuitori;

2017-8245 locuitori.

Populația Localității - 2017

Populația localității la sfârșitul anului = **8263 locuitori**

- Decese = 106

- Nașteri = 4 (4 transcrieri)



- Căsătorii= 51 (din care 2 transcrieri)
- Divorțuri (pe cale administrativă)= 2 divorțuri
- Total acte de stare civilă eliberate în anul 2013= 223

Numărul populației a fost în continuă scădere, la fel ca și în anii trecuți. Din păcate, tendința este de scădere și în perioada imediat următoare, iar depopularea va avea urmări grave asupra dezvoltării în localitatea noastră.

Cauze ale depopulării :

- Îmbătrânirea populației
- Lipsa locurilor de muncă în localitate sau în apropiere pentru tineri, care să stabilizeze tineretul aici.

In structură, populația comunei se prezintă astfel:

- Persoane de sex masculin = 4200
- Persoane de sex feminin = 4063

Populația Localității - 2018

Populația localității la sfârșitul anului = **8263 locuitori**

- Decese = 150 (1 transcriere, 1 hotărâre declarativă de moarte)
- Nașteri = 4 (2 transcrieri, 1 înfiere)
- Căsătorii= 56
- Divorțuri (pe cale administrativă)= 3 divorțuri
- Total acte de stare civilă eliberate în anul 2018= 599

Numărul populației a fost în continuă scădere, la fel ca și în anii trecuți. Din păcate, tendința este de scădere și în perioada imediat următoare, iar depopularea va avea urmări grave asupra dezvoltării în localitatea noastră.

Cauze ale depopulării :

- Îmbătrânirea populației
- Lipsa locurilor de muncă în localitate sau în apropiere pentru tineri, care să stabilizeze tineretul pe raza comunei.

In structură, populația comunei se prezintă astfel:

- Persoane de sex masculin = 4200
- Persoane de sex feminin = 4063



Populația Localității - 2019

Populația localității la sfârșitul anului = **8263 locuitori**

- Decese = 112
- Nașteri = 1 transcriere
- Căsătorii= 56 (1 transcriere)
- Divorțuri (pe cale administrativă)= 4 divorțuri
- Total acte de stare civilă eliberate în anul 2019 = 568

Numărul populației a fost în continuă scădere, la fel ca și în anii trecuți. Din păcate, tendința este de scădere și în perioada imediat următoare, iar depopularea va avea urmări grave asupra dezvoltării în localitatea noastră.

Cauze ale depopulării :

- Îmbătrânirea populației
- Lipsa locurilor de muncă în localitate sau în apropiere pentru tineri, care să stabilizeze tineretul pe raza comunei.

În structură, populația comunei se prezintă astfel:

- Persoane de sex masculin = 4200
- Persoane de sex feminin = 4063

2.3. INFRASTRUCTURA RUTIERA – NUMAR KILOMETRI, TIP, CATEGORIE STRAZI

Rute de acces:

1. DN 10 BUZĂU-BRAȘOV (prin localitatea Sătuc);
2. DJ 102F SĂTUC - BERCA - SCORȚOASA - CĂNEȘTI - CHILII;
3. DJ 203L BUZĂU - MĂRĂCINENI - SĂPOCA - PLEȘCOI - BERCA - COJANU - PÂRSCOV;
4. CALEA FERATĂ BUZĂU - NEHOIAȘU care străbate comuna Berca în partea sudică, paralel cu albia râului Buzău, pe o distanță de 2,5 km.

DN – 2700 KM

DJ – 22,573 KM

DC – 33, 311 KM

STRAZI – 59,689 KM



EVIDENȚA CADASTRALĂ

ARABIL: 865 HA
PĂȘUNI: 2935 HA
FÂNEAȚĂ: 25 HA
VII: 110 HA
LIVADA: 439 HA
PĂDURI SI FORESTIER: 1792 HA
APE SI STUF: 117 HA
CĂI COMUNICAȚIE: 420 HA
TEREN DEGRADABIL: 464 HA
TEREN COMUNĂ: 7431 HA
INTRAVILAN 655,15 HA
EXTRAVILAN: 7431 HA

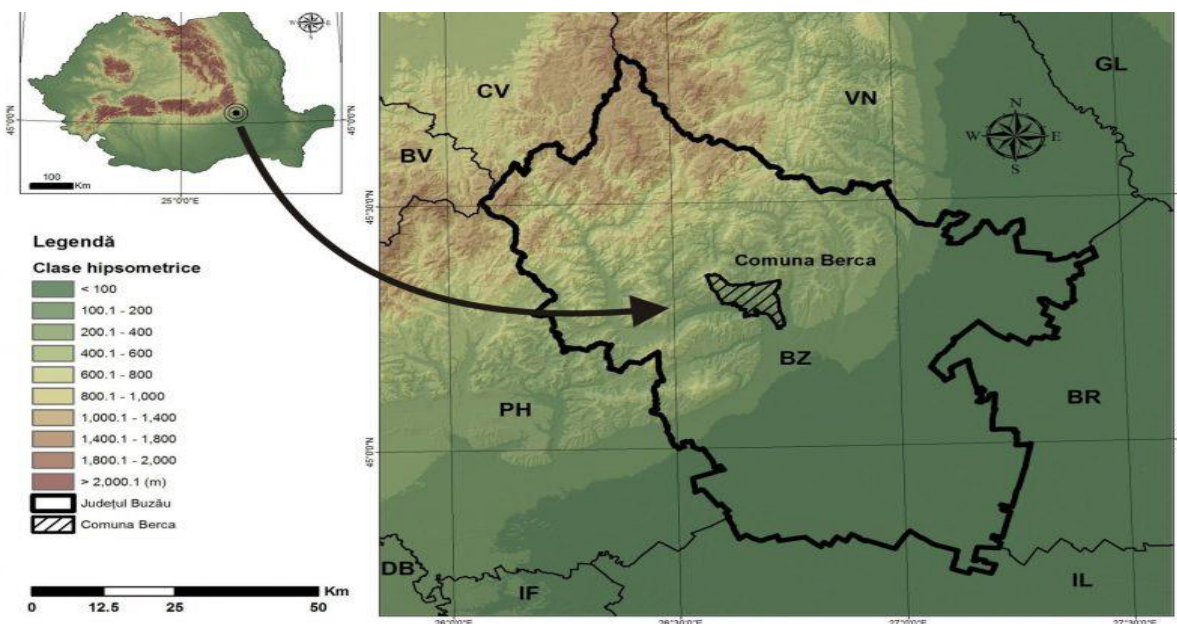
Comuna este străbătută prin partea sa sudică (satul Sătuc), pe malul drept al râului Buzău de șoseaua națională DN10 care leagă Buzăul de Brașov; pe celălalt mal, comuna este străbătută de șoseaua județeană DJ203L, care vine de la Cernătești și merge paralel cu cea națională, apoi de la Pârscov duce spre nord, pe valea Bălănesei, către Bozioru și Brăești. Pe teritoriul comunei, din DJ203L se ramifică șoseaua județeană DJ102F, care urmează cursul râului Sărățel, ducând spre rezervațiile Vulcanii Noroioși și spre Mânzălești.

2.4 CADRU NATURAL BERCA – CENTRU ADMINISTRATIV**SATE COMPONENTE:**

- BERCA (DIMULEȘTI, VALEA LUPULUI, DĂSCĂLANI)
- PLEȘCOI
- PLEȘEȘTI (MUSCEL)
- VALEA NUCULUI

- JOSENI
- RĂTEȘTI
- MÂNĂSTIREA RĂTEȘTI
- COJANU (PODIȘOR, PE VALE)
- PÂCLELE
- SĂTUC
- ȚĂȚĂRLIGU
- BĂCENI (BOTANU)
- VIFORĂTA

Dezvoltarea așezării și valorificarea resurselor economice ale solului și subsolului au dus la îmbogățirea treptată a factorului geografic și la ridicarea nivelului de trai al locuitorilor. În localizarea și evoluția așezării, omul și-a exercitat, din cele mai vechi timpuri, influența sa adaptându-se mediului natural. Comuna este așezată între paralele de 45° 14' 7" și 45° 20' latitudine nordică deci la egală distanță între Ecuator și Polul Nord. În longitudine, este așezată între meridianul de 26° 36' și meridianul de 26° și 45' (longitudine estică).



Prin urmare, comuna este situată în cel de al treilea fus orar și dacă ar trebui să stabilim ora locală, centrul comunei este tăiat de meridianul de 26° și $41'$ situându-se spre vest cu 4° față de mijlocul fusului al treilea. Ora locală ar trebui să fie deci cu $16'$ mai tarziu față de ora Bucureștilor.

Teritoriul comunei Berca este situat în grupa centrală (Dealurile Botanului) și se întinde pe două subunități: Dealurile Dîlma partea de vest a teritoriului și Dealurile Bocului partea estică având o suprafață de 7329.3 ha. Comunele cu care se învecinează comuna sunt:

Nord-Scorțoasa;

NordEst-Beceni;

Est-Cernătești;

Sud-Est-Săpoca;

Sud-Vernești;

Sud-Vest-Unguriu;

Vest -Pârscov.



Rute de acces:

1. DN 10 BUZĂU-BRAȘOV (prin localitatea Sătuc);
2. DJ 102F SĂTUC – BERCA – SCORȚOASA – CĂNEȘTI – CHILII;
3. DJ 203L BUZĂU – MĂRĂCINENI – SĂPOCA – PLEȘCOI – BERCA – COJANU – PÂRSCOV;
4. CALEA FERATĂ BUZĂU – NEHOIAȘU care străbate comuna Berca în partea sudică, paralel cu albia râului Buzău, pe o distanță de 2,5 km.

RELIEFUL

Zona subcarpatică de curbură la limita căreia este așezată comuna Berca, reprezintă o îmbinare de culmi deluroase cu depresiuni și bazine. Regiunea este cutată larg, culele fiind orientate de la sud-vest către nord-est și prezintă fracturi, ridicături sau coborâri. Apele curgătoare au impus direcții de fragmentare alături de structura geologică. Subdiviziunile Subcarpaților de pe teritoriul comunei aparțin a două grupe:

1. În grupa centrală, structura geologică, compoziția petrografică, precum și direcția de dezvoltare a râurilor au dus la fragmentarea acestei grupe într-o serie de subunități, unele dintre ele aparținând comunei: Dealul Dâlma, culoarul depresionar Rătești-Scorțoasa, Dealurile Pâclelor. Dealul Dâlma, cu vârful cel mai înalt Botanul (799 m), este alcătuit din conglomerate și gresii sarmațiene cu structură monoclină.



Culoarul depresionar Rătești-Scorțoasa, se axează pe un sinclinal larg străbătut de partea inferioară a Sărățelului în zona comunei Berca. Din loc în loc, crestele sunt străpunse de văi care fac legătura cu alte unități depresionare. Astfel, câteva ramificații se extind spre est, către anticlinalul Pâclelor. Dealurile Pâclelor sunt delimitate de Slănic și pâraurile Sărățel-Băligoasa. Au o direcție aproape nord-sud, altitudinile oscilând între 300-450 m. Crestele și piscurile mai înalte au primit diferite denumiri din partea localnicilor, începând din valea Buzăului spre Nord: Piscul Calului; Pădurea Banului (436 m), Moara de Vânt, Piscul Cerbului, Fierbători (de lângă schela Berca).

Dealurile sunt axate pe anticlinalul Berca-Arbănași, ceea ce a făcut să se dezvolte în culoare depresionare, cu aspect de butonieră ce se întinde de la Berca către Pâclele Mari și este drenat de Murătoare. Butoniera este delimitată de două aliniamente puternice formate din depozite daciene și levantiene. Se observă degradările de teren din cadrul butonierei și dese alunecări care au făcut ca această zonă să primească denumirea de „pământuri rele”. De-a lungul timpului s-au făcut împăduriri cu salcâmi, pini și alte esențe pentru a preîntâmpina aceste alunecări pe anticlinal, lângă satul Beciu, Pâclele Mari.

În zona comunei Berca se află, de asemenea, și depresiunea Pârscov-Berca. Această depresiune se întinde între cele două localități și, nefiind bine individualizată, poate fi confundată cu lunca Buzăului, care o drenează. Lunca Buzăului și terasele ei constituie unități morfologice foarte importante pentru procesul de populare și activitate economică. La Valea Buzăului, fiind asimetrică datorită reliefului înalt, lunca prezintă deosebiri de la o zonă la alta. Terasele se succed mai repede și ocupă suprafețe mai restrânse, dar suficiente pentru dezvoltarea așezărilor, pentru amploarea căilor de comunicație și pentru culturi.





În zona comunei, de-a lungul râului Buzău se observă trei terase:

- terasa superioară pe podul căreia este așezată Schela Berca;
- terasa mijlocie pe care sunt amplasate cea mai mare parte a satelor comunei Berca(Pleşcoi, Valea Nucului);
- terasa inferioară folosită mai ales pentru culturi. Aceasta este mai extinsă de la marginea estică a satului Berca spre Pleşcoi și în dreptul satului Rătești, ea restrângându-se în zona satului Valea Nucului, datorită eroziunii laterale a râului Buzău.

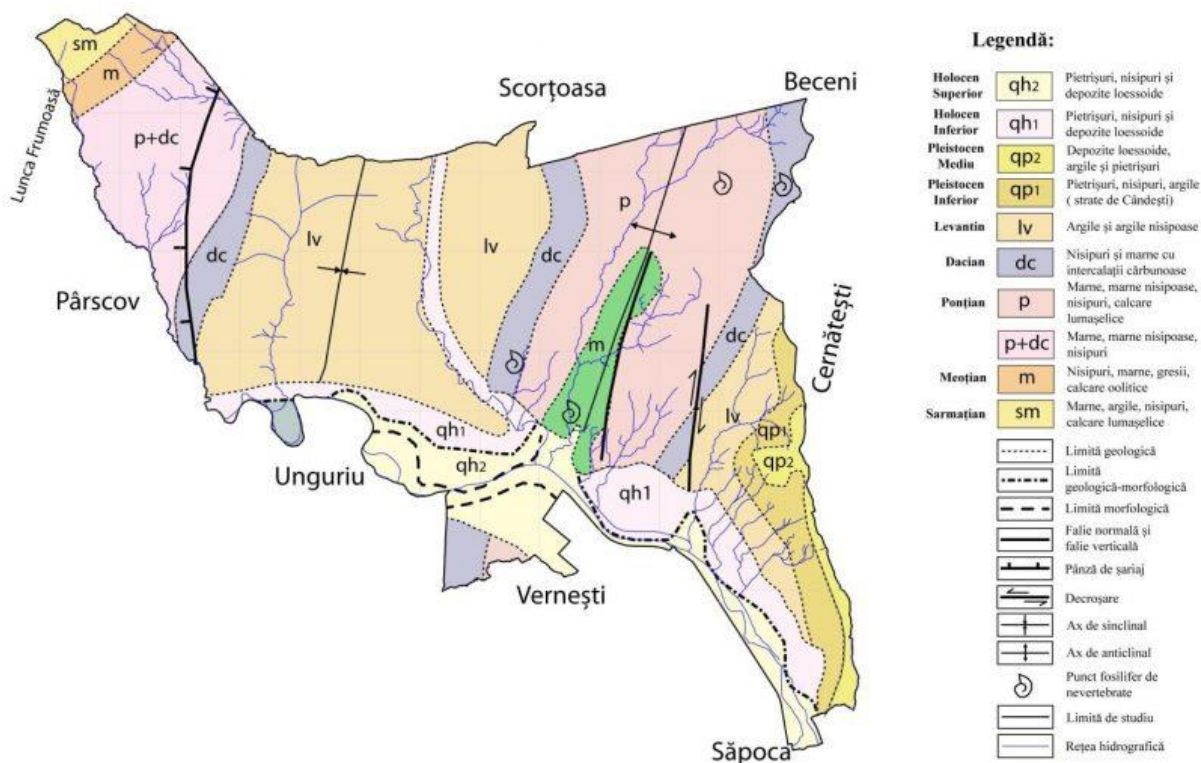




STRUCTURA GEOLOGICĂ TECTONICĂ ȘI STRUCTURA GEOLOGICĂ

Depresiunea Berca se desfășoară din sudul localității Berca (de unde provine și numele) și până în nordul localității Berca. Ea este sculptată în roci moi, pliocene, care formează anticlinalul Berca-Arbănași. Anticlinalul prezintă în zona sa axială două culminații în care apar la zi depozitele meoțiene de la Berca și Beciu. El este rupt de o serie de falii transversale și longitudinale, cu consecințe în geneza vulcanilor noroioși. Structura geologică a anticlinalului Berca-Arbănași afectat de numeroase falii longitudinale și transversale a făcut posibilă apariția în axul acestuia a unui fenomen mai rar întâlnit numit „Vulcanii Noroioși”. Apariția acestora se explică astfel: în regiunea cutelor anticlinale, purtătoare de hidrocarburi gazele sub presiune în tendința lor de a migra spre suprafața pământului, întâlnesc în cale apă, argile sau marne, le amestecă transformându-le în noroi și apoi sub această formă le aduc la suprafață. Pasta noroioasă adusă la suprafață dă naștere unor conuri deschise prin cratere de dimensiuni de la câțiva cm până la 3-5 m, fapt ce a determinat, de altfel, denumirea de vulcani noroioși. În timpul precipitațiilor abundente erupția vulcanilor de aici crește și face ca noroiul să pornească spre aval, unde iau naștere acele forme de relief denumite „badlands”.





Berca – harta geologică

Formațiunile în care este săpată depresiunea Berca și din care este alcătuit anticlinalul, amintim ca vârste geologice, atestate prin fosile, sarmațianului, meoțianului, ponțianului, dacianului, levantinului și cuaternarului. Rocile puțin rezistente la eroziune, sunt dispuse aproximativ simetric, față de axul anticlinalului. Dintre acestea numai cele care aparțin sarmațianului nu apar la suprafață în loc. Roci sarmațiene, reprezentate prin calcare fosilifere, au fost întâlnite în forajele de la Berca și Arbănași. Blocuri de calcar fosilifer se află însă în toate câmpurile cu vulcani noroioși.

Peste aceste roci s-a depus o alternanță de marne nisipoase, cenușii-albăstrui și nisipuri, în parte cimentate, care aparțin meoțianului. Ele au o grosime de 550-580 m și apar la zi în axul anticlinalului la nord de Berca și în jurul localității Beciu. Urmează, în continuare, un pachet gros circa 1450 m alcătuit din marne cenușii-albăstrui de vârstă ponțiană. Aceste depozite au cea mai mare răspândire și alcătuiesc vatra depresiunii și versanții săi.



Depozitele care succed în continuare aparțin dacianului și sunt alcătuite din marne cu rare intercalații subțiri de nisipuri întărite, cenușii-gălbui cu mai multe bancuri de marne cărbunoase cu rozete de gips. Aceste roci au o grosime de circa 550 m și alcătuiesc în cea mai mare parte culmile care încadrează depresiunea la est și la vest. Rocile levantine care urmează au o grosime de circa 300 m și sunt constituite dintr-un pachet de nisipuri, marne nisipoase și marne cenușii-albăstrui cu intercalații de argile negricioase, peste care urmează nisipuri cenușii-gălbui și pietrișuri.

Levantinul inferior are în componența lui și formațiuni lacustre, fiind format din nisipuri, marne nisipoase și marne cenușii albăstrui cu intercalații de argile negricioase. Cel superior este alcătuit din pietrișuri cu caracter torențial, unde persistă și gradul mare de modelare a reliefului. Aceste pietrișuri fac parte din formațiunea Pietrișurilor de Căndești, având grosimi de cca 1800 m. Acestea se dezvoltă în afara depresiunii, pe flancurile anticlinalului Berca-Arbănași și în cele două sinclinale din bazinele văilor Sărățelu și Slănic, care îl flanchează. Cele mai noi roci aparțin cuaternarului și sunt reprezentate prin depozitele din terasele și luncile râurilor și prin materialele produse de vulcanii noroioși.

Sarmațianul este alcătuit din marne argiloase cu urme de valuri conglomerate dure, gresii și calcare. Depozitele pliocene sunt reprezentate de Meoțianul care prezintă bancuri groase de 4 m, cu intercalații de marne argiloase cenușii. Rocile care predomină sunt gresiile.

Ponțianul este alcătuit în bază din marne vinete, iar grosimea variază de la 200 la 300 m.

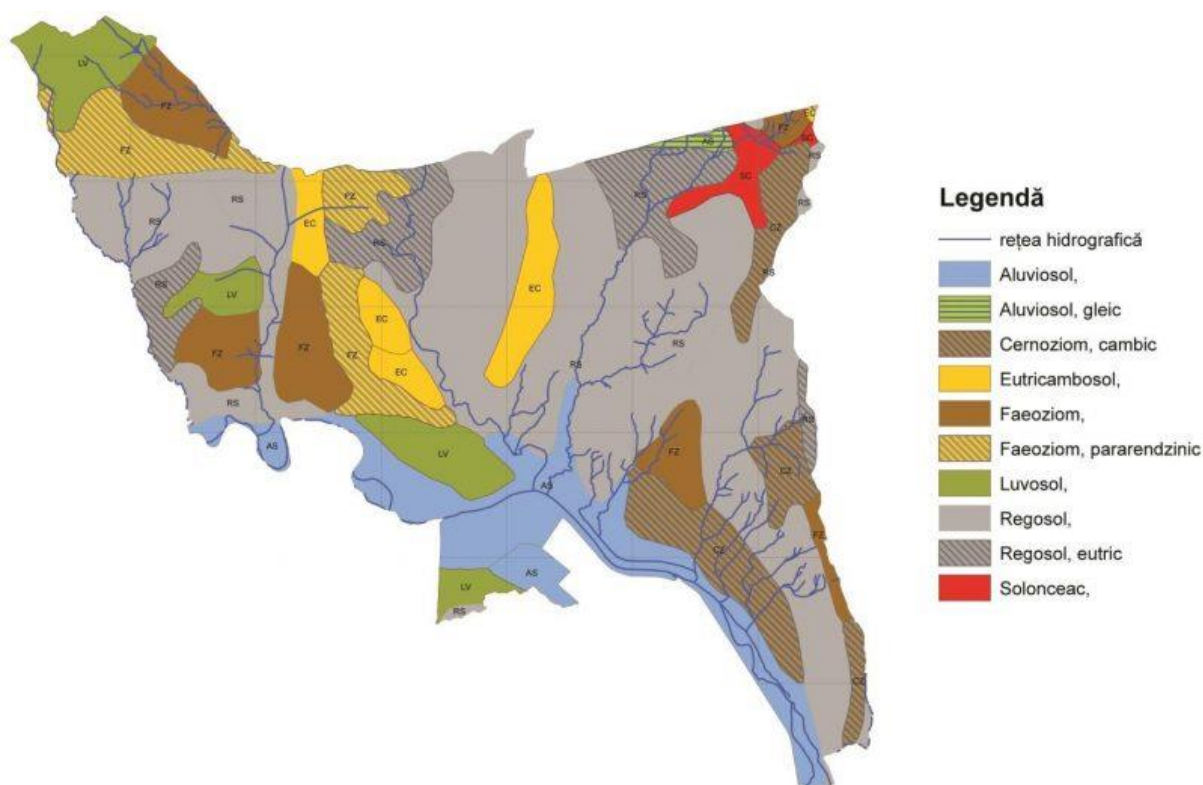
Dacianul este format din gresii gălbui-moi, gresii feruginoase dure, nisipuri, marne nisipoase cu intercalații de lignit (3-4 intercalații de lignit cu o grosime de 0,10 m până la 2,40 m. În partea superioară a Dacianului se întâlnesc nisipuri marnoase cu intercalații de gresii moi. Formațiunile cuaternare sunt cele mai noi, alcătuite din pietrișuri, nisipuri, argile.

Holocenului îi aparțin cele mai tinere litofaciesuri, reprezentate prin depozite aluvionare alcătuite din pietrișuri și nisipuri.



PEDOLOGIA (SOLURILE)

Pe teritoriul comunei solurile sunt foarte variate datorită fragmentării reliefului, naturii rocilor microclimatului și asociațiilor vegetale diferite. Acestea se află în diverse stadii de evoluție și frecvențe variate. Aceste condiții se îmbină, influențând atât răspândirea și caracteristicile solurilor, cât și gradul lor de fertilitate. Factorii mai importanți care au dus la diversificarea învelișurilor de soluri sunt cei legați de condițiile naturale reprezentate prin: relief, rocă parentală și subiacentă, pante, tectonică, scurgerile de suprafață și apele de adâncime, microclimatul ca și vegetația forestieră preexistentă la care s-au adăugat intervențiile antropice prin defrișări, desfundări, terasări pentru vetre de sonde și construcții de drumuri. Pe baza observațiilor de teren și a rezultatelor analizelor de laborator, a indicilor cantitativi și calitativi pedogenetici s-au tras câteva concluzii asupra condițiilor de formare și caracteristicile solurilor formate. În zonele joase, slab înclinate din terasa râului Buzău, în condiții de umiditate favorabilă, de bioacumulare mai accentuată și cu aerație bună s-au format soluri molice de tipul cernoziomurilor.



Berca – harta pedologică



Pe suprafețele cu relief mai înalt cu înclinări medii sau cu aspect de platou, în condiții de temperatură mai scăzută și indicele de ariditate ridicat, drenaj extern și intern bun, s-au format soluri brune cambice și argiloaluviale bogate în minerale feromagneziene în profunzime. Aceste soluri au suferit un oarecare grad de debazeificare în paralel cu iluvionarea slabă a orizonturilor inferioare cu argilă. Ca urmare, din punct de vedere al proprietăților fizico-mecanice și chimice aceste soluri au un grad de favorabilitate bun. În zonele cu relief înalt, cu versanți înclinați, unde eroziunea este aproape permanentă, factorii pedogenetici nu reușesc să refacă orizontul aproape fertil, de aceea, pe seama substratului litologic s-au format soluri foarte slab productive de tipul erodisolurilor și regosolurilor.

Pe versanții puternic înclinați unde apele din precipitații sunt drenate rapid, fundamentul marnos este situat la adâncimi mici, favorizând apariția fenomenelor de eroziune de suprafață și de adâncime, rigole, ogașe și ravene. În perioadele cu precipitații abundente, toamna, și mai ales primăvara, după topirea zăpezilor, apa poate fi întâlnită până la rocile parentale, marne argiloase, determinând fenomenul de sufoziune, astfel creându-se un pat de alunecare pe care masa litologică de deasupra, sub impuls gravitațional, se poate deplasa pe versant dând naștere alunecărilor de teren care pot produce degradarea unor suprafețe întinse de teren.

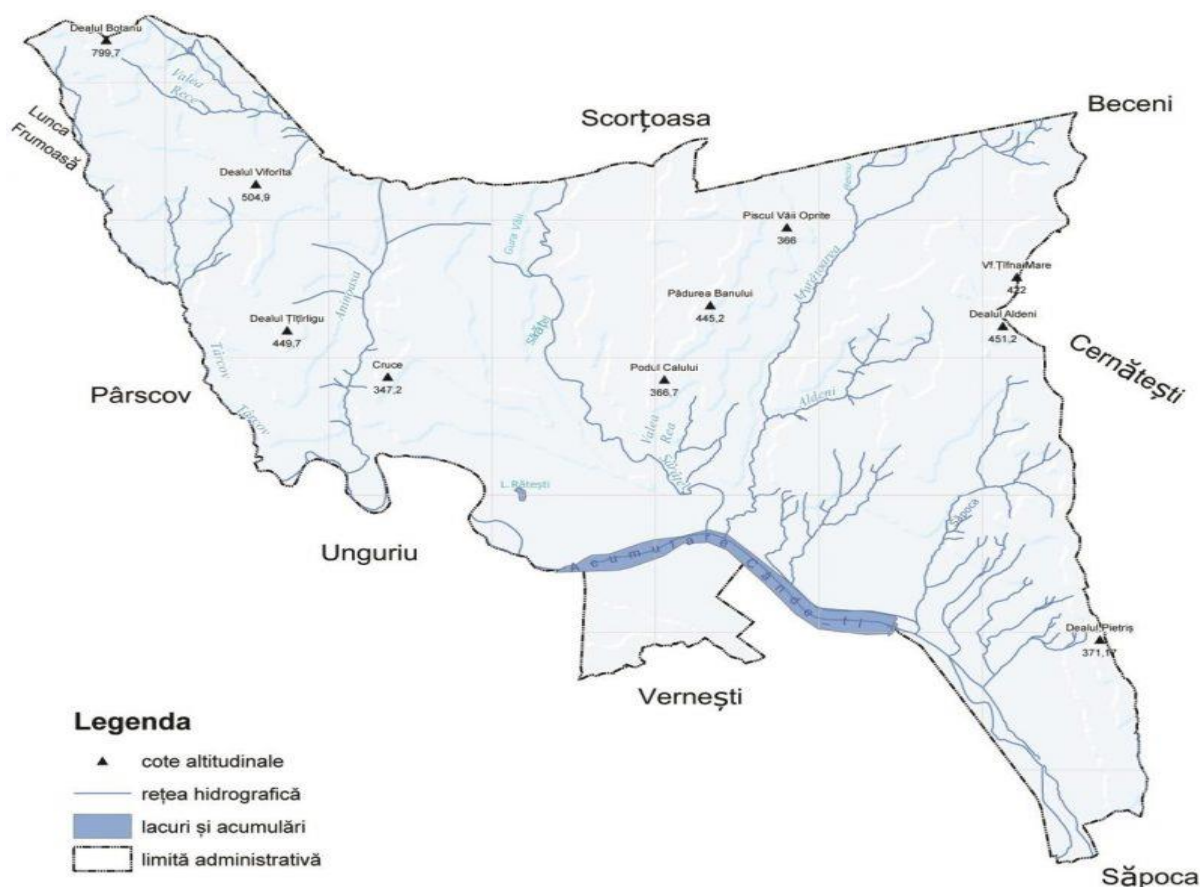


Solurile din preajma Fierbătorilor

În zonele de luncă joasă a râului Buzău și a pârâului Sărățel în condițiile specifice de relief de luncă, sedimente de aluvionare, aport de apă freatică, scurgeri de pe versanți, s-au format soluri aluviale. În funcție de factorii pedogenetici diferiți, s-au format mai multe tipuri de sol, care au fost identificate, delimitate și clasificate după „Sistemul de clasificare al solurilor”.

HIDROGRAFIA

Rețeaua hidrografică din zona comunei Berca este reprezentată de râul Buzău, cu o direcție de scurgere nord-vest, sud-est, rezultatul debușării acestuia în zona de câmpie fiind formarea unui con de dejecție ce se dezvoltă pe un areal de cca. 554 km². Dispunerea aluviunilor grosiere este în mai multe etaje, cu grosimi variate între 10-40 m, aluviuni ce asigură înmagazinarea unor importante cantități de apă.



Berca – harta hidrografică



Râul Buzău izvorăște din estul munților Ciucaș, are lungimea de 325 km și este afluent de dreapta al râului Siret în Câmpia Siretului Inferior. Pe cursul râului Buzău sunt două amenajări hidroenergetice: barajul și acumularea Siriu cu centrala hidroelectrică de la Nehoiașu și barajul Cândești, cu amenajarea hidroenergetică Cândești-Vernești-Simileasca. Din cauza condițiilor morfologice, apele de șiroire torențiale divaghează pe suprafața terasei joase, provocând inundații la viituri.

Principalii afluenți ai râului Buzău în zona analizată sunt:

- Afluenți de stânga ai râului Buzău: Bălăneasa, Sărățel, Pâclele, Slănic, Nucu, Blăjanca;
- Afluenți de dreapta ai râului Buzău: pârâul Nișcov.

În sectorul de câmpie, Buzăul are afluenți puțini și cu un debit neînsemnat și se remarcă prezența limanelor fluviatile. Suprafața bazinului hidrografic al râului Buzău este de 5505 km², având un debit mediu de 25,5 m³/s la stația hidrometrică Măgura. Regimul hidrologic al râului Buzău la stația hidrometrică Măgura: Q_{mediu multianual} = 25,5 mc/s Debitul lunar cu asigurarea 80% = 4,85 mc/s Debitul lunar cu asigurarea 90% = 3,57 mc/s Debitul lunar cu asigurarea 95% = 2,30 mc/s.

Sistemul de alimentare cu apă al comunei Berca, s-a executat în perioada 1975 – 1980 în două etape:

- Etapa I- o parte din foraje, bazinul de înmagazinare, stația de pompare Vernești și conducta de aducțiune până în localitatea Sătuc.
- Etapa a II-a – o parte din foraje, bazinul de înmagazinare Sătuc, stația de repompare Sătuc. Forajele de captare realizate sunt situate la o distanță de cca. 1,5 km de cursul râului Buzău. Frontul de captare Vernești exploatează acviferul cantonat în conul de dejecție al râului Buzău, acvifer cu potențial foarte mare de debitare.





Râul Buzău spre aval către Rătești.

Apele curgătoare din regiunea comunei Berca, au o alimentare pluvio-nivală care ocupă 40-50% din suprafața anuală. Aproximativ 75-80% din ape provin din ploi (mai-noiembrie), iar restul din topirea zăpezilor. În perioada de iarnă, cea mai mare parte a precipitațiilor se acumulează sub formă de zăpadă, scurgerea fiind minimă. În perioada apelor mari din martie-mai, când la cantitatea de precipitații căzute se adaugă apele rezultate din topirea zăpezilor din regiunea montană, este evacuată cea mai mare parte din volumul anual al scurgerii, producând-se cele mai puternice viituri.

CLIMA

În Subcarpații Buzăului, factorii genetici care creează condițiile climatice și le influențează desfășurarea, prezintă unele particularități specifice. Factorii care influențează clima comunei sunt: altitudinea redusă a dealurilor subcarpatice și așezarea satelor componente între dealuri și văi. Circulația generală a atmosferei și influențele frontale se restrâng în această zonă, în schimb se face simțită prezența unui topoclimat pe văi. Datorită poziției geografice și a altitudinii relativ reduse a masivelor montane, regiunea este supusă unor influențe de circulație diferită. Cele mai importante sunt influențele foehnale de pe pantele subcarpatice sudice care determină menținerea temperaturilor ridicate, reducerea intensității fenomenelor de iarnă.



Factorii care influențează elementele climatice

Influențele aerului continental din est se manifestă pe pantele sudice și sud-estice (fenomene de iarnă timpurii, temperaturi ridicate), iar uneori se resimte influența circulației sud-vestice prin intermediul ciclonilor mediteraneeni sau a celor dezvoltăți deasupra Mării Negre (precipitații abundente sub formă de averse însoțite de descărcări electrice, vânt puternic). Temperatura aerului în afară de variația temporală impusă de specificul zonei temperate, prezintă și o variație spațială impusă de desfășurarea altitudinală. Astfel, dacă culoarul lărgit al acestuia din depresiunea Policiori este delimitat de izotermele 6-8°C, în apropiere de izvoare, sectorul desfășurat în spațiul altitudinal înalt, atunci temperatura medie anuală coboară până în jurul valorii de 4°C. Pe fundul văilor adânci se înregistrează frecvent inversiuni termice ce accentuează fenomenul de îngheț al râurilor și pârâurilor.



Pârâul Sărățel la vărsare în râul Buzău

De la o lună la alta, temperatura aerului variază ușor. Primăvara aceste diferențe sunt pozitive în conformitate cu mersul ascendent al temperaturii aerului (cea mai mare creștere interlunară fiind de +7°C între lunile aprilie și mai). Începând din luna august se constată diferențe inter-lunare negative, cele mai mari diferențe negative înregistrându-se între lunile octombrie și noiembrie (-5°C). Cele mai mici valori medii lunare ale temperaturii se înregistrează în luna ianuarie (Pătârlagele -0.9°C), valori ce ajung în zona montană la cca. -6°C, fapt ce determină producerea fenomenului de îngheț și stocarea unei importante cantități de apă în stratul de zăpadă.



Maximul termic este atins în luna iulie (Pătârlagele, 21.5°C), luna în care izoterma de 19°C pătrunde în partea terminală a bazinului superior al Buzăului, în timp ce zona de izvoare este delimitată de izoterma de 12°C. Cele mai ridicate medii termice ale lunii iulie depășesc cu cca. 1.5-2°C medie multianuală (Pătârlagele 23.3°C, 2007), în timp ce, cele mai coborâte medii coboară sub 20°C.

Precipitațiile atmosferice constituie principala sursă de alimentare a unităților acvatice subterane și de suprafață, ele prezentând o serie de particularități determinate de circulația maselor de aer, altitudine, configurația reliefului, gradul de acoperire cu vegetație și tipul acesteia.

Distribuția lunară și anuală a precipitațiilor

Sub aspectul cantităților anuale, variază între 800-1200 l/m², în zona montană 600-800 l/mp, în zona de deal și 400-500 l/mp, în zona de câmpie. Perioada cea mai ploioasă este aprilie-septembrie, înregistrându-se maximul multianual de precipitații (Nehoiu 86,8 l/m², Buzău 82,01 l/m². În intervalul octombrie-martie cantitățile de precipitații căzute sunt mai reduse. Minimul de precipitații apare în luna ianuară, când la munte cad peste 35,3 l/m², în zona de deal între 28-29 l/m², iar la câmpie sub 27 l/m².

Numărul de zile cu precipitații lichide și solide – cele mai multe zile cu precipitații se înregistrează în zona de munte 165 zile la Penteleu (cel mai înalt pisc din Munții Buzăului Vf.Penteleu 1772 m) și în zona de câmpie: Buzău 130 zile, Râmnicul Sărat 123 zile. În 2014 luna iulie-august s-au înregistrat averse în intervalul orar 19:55 – 21:55, în partea centrală a județului, averse cu caracter torențial cu 40-45 l/m².

Vântul- prezintă mari variații de direcție, frecvență și intensitate, atât în legătura cu circulația maselor de aer, cât mai ales cu particularitățile geografice locale. Ele contribuie la așezarea satelor în zone adăpostite și amplifică acțiunea de degradare a solurilor prin intensificarea vitezei picăturilor de ploaie.

În Subcarpații Buzăului, frecvența relativ redusă a vânturilor (30,6 % calm Berca) se datorează poziției Munților Buzăului și masivei culmi Ivănețu în calea vântului dominant. Pe celelalte văi, frecvența nordică este mai redusă deoarece nu sunt



deschise vântului dominant. În plus, puternica frământare a reliefului influențează direcția și frecvența vânturilor, mai ales în zona de întrepătrundere carpato-subcarpatică și a Subcarpaților interni, unde masele de aer foehnizate își continuă deplasarea către sud mult mai repede pe culmi decât în depresiuni.

Cel mai obișnuit vânt este crivățul care cu pauze rare, bate în tot timpul anului. În timpul iernii este un vânt rece care aduce viscole, precum și scăderi mari și bruște de temperatură, iar vara vânt cald și uscat ce aduce zăpușeală. Dinspre vest și sud-vest se resimte, în timpul primăverii austrul (sărăcilă), vânt uscat care aduce secetă și cer senin.

Băltărețul suflă dinspre sud, aducând ploaie, iar dinspre nord vântul local munteanul, de asemenea vrânceanul, un alt vânt local ce suflă o mică parte din an dinspre nord, nord-est. În partea de nord a regiunii se resimte vântul de munte care coboară în timpul nopții către câmpie și vântul de vale care urcă ziua către munte. Primul este mai rece și are o viteză mai mare decât celălalt.

VEGETAȚIA

Pajiștile secundare ocupă suprafețe mari (Pădurea Banului, Valea Pâclelor) formate pe locul fostelor păduri defrișate de om, supuse în continuare influenței activității omului și factorilor naturali, dar și în zonele alunecărilor de teren care s-au stabilizat.

Vegetația halofilă. Prezența substratului slab salinizat a permis instalarea unor comunități de plante halofile în lunca râurilor, pe aluviuni slab salinizate, la baza versanților erodați, unde se acumulează material aluvial salinizat provenit din partea superioară a acestora, pe versanții unde apare la zi. În lunci și pe versanții mai umezi apar comunități dominante de *Ruccinellia limosa*, dar pe măsură ce substratul devine mai uscat și sărăturarea se accentuează specia dominantă este *Gărdurarița* (*Nitraria schoberi*) element halofil asiatic. În lungul văilor sau pe versanții puternic erodați cu sare la zi (Pâclele Mari și Mici), apar grupări vegetale în care specia dominantă este *Artemisia maritima*.

Vegetația cultivată. În cea mai mare parte a bazinului râului Buzău desfășurat în spațiul subcarpatic, similar întregului „arc carpatic” vegetația naturală a fost înlocuită în urma activităților antropice, în cea mai mare parte cu cea cultivată. Condiționarea



factorilor fizico-geografici specifici regiunii se reflectă atât în felul plantelor cultivate și distribuția lor spațială, cât și în recoltele obținute.

Astfel, condițiile pedo-climatice favorizează prea puțin dezvoltarea unei culturi (grâu), fragmentarea reliefului determină fărâmițarea suprafețelor cultivate, iar degradarea platoului afectează cantitatea și calitatea producției vegetale. Marea frecvență a alternanței de dealuri și văi face ca multitudinea fațetelor cu diverse caracteristici geografice, forme, pante mai ales determinate de condițiile locale, variate de vegetare a plantelor. Obținerea unei recolte bune se face atât prin cultivarea celor mai potrivite specii vegetale, cât și prin adaptarea lor la microcondițiile fizico-geografice destul de diferite pe spații foarte restrânse.

Deplasările pe pantă a materialelor coluvio-proluviale determină o oarecare instabilitate a solurilor pe versanți, precum și împotmolirea culturilor din partea inferioară a acestora, sau de pe terasele deseori supraînălțate. Frecvența pantelor repezi împiedică practicarea pe scară largă a agriculturii mecanizate.

Suprafețele arabile ocupă mai ales părțile joase ale văilor, dar adaptându-se la condițiile mediului natural, omul a plantat nu numai aceste suprafețe, ci și unii versanți în pantă lină, cu orientare sudică și estică, unde insolația este mai puternică, efectele inversiunilor mai slab resimțite, iar procesele de pantă mai reduse decât pe versanții cu alte orientări. Sub impactul factorilor fizico-geografici, cea mai mare pondere în cadrul vegetației cultivate este deținută de viticultură și pomicultură.

Viticultura este prezentă, mai ales pe culmile joase. Expunerea sudică precum și solurile bune de fâneață și solurile brun roșcate care se desfășoară într-un climat moderat, de adăpost, cu precipitații suficiente, constituie un cadru natural deosebit de favorabil dezvoltării podgoriilor.

Cultura prunului se detașează prin faptul că prezintă cea mai mare răspândire teritorială, dar și cea mai mare pondere în cadrul producției pomicole. Ceilalți pomi fructiferi (meri, peri, cireși, vișini) ocupă areale dispersate, fiind întâlniți frecvent în zona dealurilor subcarpatice. Condițiile pedo-climatice condiționează dezvoltarea culturilor cerealiere, limitând cultivarea acestora. Plantele furajere ocupă spații foarte restrânse ceea ce ilustrează mai ales condițiile fizico-geografice puțin favorabile



dezvoltării lor, pășunile și fânețele naturale constituind principala bază furajeră pentru creșterea animalelor.

FAUNA

Fauna terestră ce populează pădurile și pajiștile este bogată, condițiile de viață de aici fiind deosebit de favorabile. Se poate remarca chiar existența câtorva „strate” de viață animală, începând cu solul și frunzarul bogat în insecte, viermi, moluște, miriapode, și terminând cu coronamentul arborilor în care își duc viața păsări, insecte și unele mamifere. Fauna făgetelor este cea mai numeroasă și cu valoare economică superioară. Multe din animalele de aici migrează între munte și deal. Cităm în acest context animale de importanță cinegetică:

- Cerbul (căpriorul) constituie una din podoabele de preț a acestor păduri;
- Porcul misteț;
- Veverița, lupul, viezurile, vulpea, pisica sălbatică, șoaricele gulerat (*Apodemus tauricus*), pârșul de alun (*Muscardinus avellanarius*), jderul de pădure (*Martes martes*), iepurele (*Lepus europaeus*) dintre mamifere.

Păsările sunt reprezentate prin ieruncă, sedentară și care coboară în plantații mult spre dealurile interne, gaița, pițigoii, coțofana, ciocănitari, buha, huhurezul, alunarul, mierlele, sturzii, măcăleandru, uliu, etc.

Dintre amfibii trebuie să amintim prezența salamandrei, iar primăvara tritonul, care le traversează în drum spre locurile sale de reproducere.

Fauna pădurilor de gorun este destul de diversificată. Mamiferele sunt reprezentate prin: vulpe, densitatea ei sporind în ultima vreme, mistrețul, căpriorul, pisica sălbatică, viezurele, iepurele, pârșul de alun, pârșul de ghindă, pârșul cu coada stufoasă, jderul, nevăstuica, dihorul, veverița, șoareci.

Fauna acvatică – unitățile acvatice (lacuri, râuri) creează biotipuri în care se dezvoltă o ihtiofaună și acvifaună proprie. Acestora li se adaugă amfibieni, reptile, crustacee, eopode, filopode, nematode, hirudinee, odonate, etc.



În apa râului Buzău, se găsesc: scobarul, cleanul, mreana, porcușorul. Ca și în domeniul vegetației, fauna reflectă condițiile eco-climatice din zona comunei Berca.

LEAGAN DE ISTORIE

Nicolae Iorga afirma, în a sa carte, „România cum era până la 1918” (Ed.Minerva, București, 1972, p.394): „Berca -un sat de munteni săraci care se coboară la câmp ca să câștige, câteva luni din an, 40 de bani pe zi.Niciodată el n-a putut să aibă vreo însemnătate, dar un domn, a făcut aici, o mânăstire(…)”

Într-adevăr mânăstirea fondată la 1694 de către Mihalcea Cândescu și soția sa Alexandrina este simbolul istoric al comunei.

Mânăstirea are în mod cert dedesubt, vestigii seculare, urcând poate până în secolul al IV-lea. Săpăturile efectuate aici au scos la iveală urme de locuire din epoca bronzului (cultura Monteoru) și resturi ceramice identificate ca aparținând culturii Cucuteni B. Au mai fost găsite fragmente de cești specifice culturii Noua (a doua jumătate a mileniului II, î.Hr.), un ac de bronz cât și fragmentele unei străchini, datată ca fiind din prima epocă a fierului (Hallstatt), cultura Basarabi. Pe malul drept al râului Buzău au fost identificate urme de locuire din a doua epocă a fierului (La Tène, sec. II-I, î.Hr.)

Pozițiile geografice cu totul și cu totul privilegiate ale satelor comunei Berca, ne fac să credem că aici a fost viață dintotdeauna, a existat o civilizație din cele mai vechi timpuri, asta deoarece aproape toate vetrele de sat au urme de locuire veche sau străveche și începând cu sec al XV-lea, sunt pomenite în diferite documente. Apa, aflată în imediata apropiere a așezării, argila necesară confecționării ceramicii și chiar sarea care nu erau la o distanță foarte mare, au fost argumente importante pentru locuitorii acestor meleaguri, care și-au durat aici așezări.





Schitul „Sfinții Arhangheli Mihail și Gavril”

Pentru secolul IV d. Hr., este demonstrată așezarea goșilor în Muntenia și Moldova, cu o concentrare importantă de-a lungul Dunării.

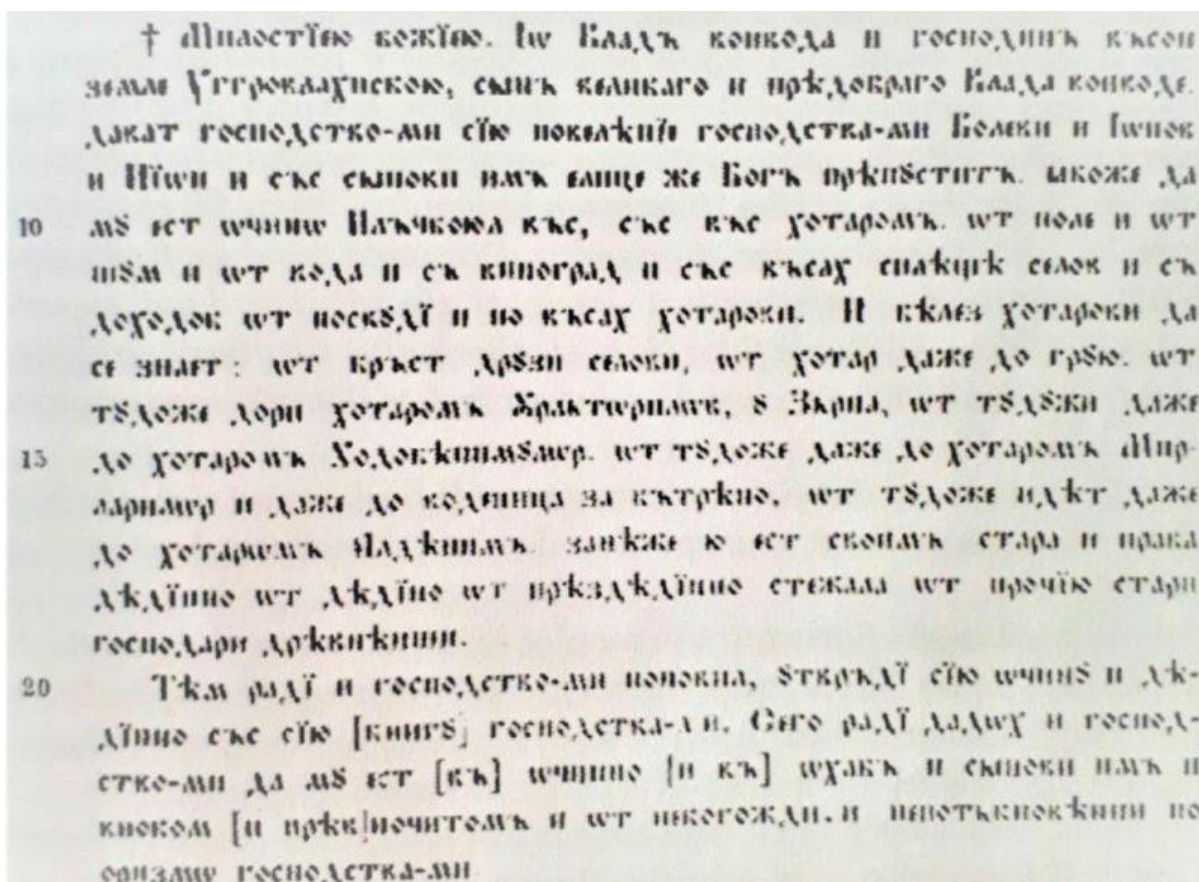
În orice caz goșii au pătruns pe valea Buzăului, și descoperirile geologice din diferite locuri ne arată prezența neamurilor germanice în această zonă. Ammianus Marcellinus amintește că vizigoșii lui Atanarich s-au retras din fața hunilor într-un ținut numit CaucaLand, identificat de mulți cercetători cu zona muntoasă a județului Buzău. Cele mai vechi atestări documentare cunoscute sunt cele ale satelor Pleșcoi și Urlători.

Primul document care atestă existența lor, datând din 22 mai 1489, este emis de domnitorul Vlad Călugărul, care întărea lui Bolea, lui Ion și altui Ion, moșia Plăcicoiu (Pleșcoi), cu via și siliștele, arătându-se, totodată, și hotarele. Această moșie era însă cu mult mai veche, deoarece domnitorul demonstrează că cei trei o aveau din moși strămoși, dobândită de la domnii din vechime. „Din mila lui Dumnezeu, Io Vlad Voievod și Domn a toată țara Ungrovlahiei, fiul marelui și preabunului Vlad Voievod, dă domnia mea această poruncă a domniei mele lui Bolea și lui Ion, și lui Ion cu fiii lor,



câți le va lăsa Dumnezeu, ca să le fie moșia Plăcicoiu toată cu tot hotarul din câmp și din pădure și din ape și cu via și cu toate siliștele satelor și cu venitul de peste tot și peste toate hotarele. Și semnele hotarului să se știe, de la celelalte sate dinprejur: de la hotar până la grui, de acolo până la hotarul Urlătorilor, la Zârna, de acolo până la hotarul hodobenilor, de acolo până la hotarul Mierlarilor, și până la moara de vânt, de acolo merge până la hotarul Aldenilor, pentru că le este a lor veche și dreaptă moșie din moși strămoși, dobândită de la alți domni vechi de mai demult.

De aceea domnia mea, am înnoit și am întărit această moșie și strămoșie cu această carte a domniei mele. De aceea am dat și domnia mea ca să le fie de ocină și de ohabă, și fiilor lor și nepoților lor și de nimeni neatins, după porunca domniei mele. Iată ce martori așează domnia mea: Jupân Drăghici mare vornic și jupân Staico, mare logofăt, și jupân Hamza ban și jupân Radul, mare vistier și Drăghici spătar și Stan stolnic și Stoico comis și Radu Pașadia postelnic și ispravnic și Ghiura logofăt. Am scris eu Țalapi grămătic în cetatea de scaun București, luna Mai, 22 de zile, de la Adam anul 6997 (1489).” „Io Vlad voievod, din mila lui Dumnezeu domn”



Copie slavonă din secolul XIX, însoțită de o traducere românească Academia României(Document XI-255, Regest, Lapedatu, Vlad Călugărul, p.73)

Se pare că cei trei moși erau urmașii celor care, de foarte multă vreme, stăpâneau aceste terenuri. În document se mai vorbește și despre proprietatea peste siliștele satelor și cu venitul de peste tot, fapt care atestă existența unor așezări bine delimitate pentru acele vremuri.

Zece ani mai târziu, fiul voievodului Vlad, dă jupânului Chicoș și rudelor sale, „să le fie veche și dreaptă ocină”, o serie de sate prin care apare și Plăcicoi (Pleșcoi). Este vorba numai de părți ce-i intrau în stăpânire și nu de-a întregul, pentru că așa erau posibilitățile vremurilor. Acest Chicoș era boier în slujba domnitorului, apropiat al acestuia: 7007(1499) iunie 15, Târgoviște.

„Din mila lui Dumnezeu, Io Radu voievod, (cel Mare) și domn a toată țara Ugrovlahiei fiul marelui Vlad voievod. Dă domnia mea această poruncă a domniei mele, boierului domniei mele, jupânului Chicoș cu fii lui și cu fiicele lui, anume Stanca și Vișa și Rada cu fii lor și oricâți fii sau fiice i-ar lăsa Dumnezeu jupânului Chicoș ca să-i fie în Fântânele și în Vernești și în Plăcicoi și în Gugești, și în Cornu și în Cerih și în Milești oricâte sunt părțile jupânului Chicoș și țigani, anume Mândrea și cu copiii săi și Daluta cu copiii săi pentru că sunt aceste sate toate și țigani, veche și dreaptă ocină, dedină a jupânului Chicoș. De aceea a venit înaintea domniei mele jupân Chicoș de a așezat pe fiicele sale Stanca și Vișa și Rada peste aceste mai sus zise sate și țigani ca ele să-i fie în loc de fii. Iar dacă i-ar lăsa Dumnezeu jupânului Chicoș fii, ei să-i fie cu fiicele lui toți asupra satelor și țiganilor. Dar până când va fi viu jupân Chicoș, singur să-și stăpânească satele și țigani, iar după moartea jupânului Chicoș, să fie ale fiilor lui și ale fiicelor lui. La dâșii prădalnică să nu fie niciodată în veci ci să fie celor rămași. Și domnia mea am iertat calul. De aceea le-am dat și domnia mea ca să le fie de ocină și de ohabă lui și fiilor lui și nepoților și strănepoților, de nimeni neclintit după porunca domniei mele. Martori: jupân Barbul Craiovescul și jupân Cârștian și jupân Badea, fosti vornici, jupân Pârvul mare vornic, jupân Staico logofăt, jupân Teodor vistier, jupân Stroe spătar, jupân Danciul comis, jupân Radul paharnic, Dragomir Izvoranul, stolnic Radul și Dragomir mari stratornici. Și eu, Oancea grămătic care am scris în luna Iunie 15 zile, în cetatea de scaun, Târgoviște și de la Adam anul 7007 (1499).



Io Radul voievod, din mila lui Dumnezeu Domn.”

Document scris în limba slavonă, pe pergament și întărit cu pecetea domnului, de fapt o întărire a proprietății de acest mare boier și mai înainte. Probabil că lipsa unui moștenitor (a unui fiu), l-a determinat pe acesta să ceară domnitorului încă o întărire. La începutul secolului XVI era o luptă acerbă între boierii din dreapta și stânga Oltului și boierii din răsăritul Țării Românești. Prigoniri și crime erau chiar și în familiile domnitoare și în sânul familiilor boierești. Radu Prasnaglava, Radu de la Afumați, Petru Vodă, și Matei Basarab s-au pus bine cu boierii de pe valea Buzăului, întărindu-le stăpânirea în devălmășie.

- La 29 Noiembrie 1519, Neagoe Basarab, întărește părți de moșie la Pâcleni de Sus și cei de jos (Berca), cât și la Gârbovi pe Câlnău.
- La 2 Decembrie 1532, Țigulea și Mihăilă, obținuseră un act de întărire la Pâcleni (Berca) unde aveau părți de moșie.
- La 7 Septembrie 1570, domnitorul Alexandru Mircea, întărea lui Vlad cu ceata lui, Lupea și Negruș cu fii lui, ocină la Urlătoi (Urlători).
- La 18 Martie 1577, printr-un hrisov al domnitorului Alexandru Mircea se dădea învoire lui Negruș și Mircea să are niște ocine la Aldeni iar la 8 ianuarie 1582 Mihnea Turcitul întărea marelui spătar Dumitru și logofătului Stan, pe lângă ocini la Pârscov și Blestematele și un vad de moară la Urlătoi (Urlători), cu mențiunea că acele proprietăți au fost date spătarului Dragomir, bunicul jupânițelor Caplea și Chera, încă din zilele răposatului Vlad Voievod (Vlad Călugarul 1481-1482-1495).

Referitor la vadul de moară se preciza că: „a fost închinat de însuși Urlatul, acel vad de moară lui Dragomir spătar” încă din zilele lui Vlad Voievod. Același domnitor semnează și hrisovul de întărire pentru comisul Badea, a unei ocine la Pâcleni, partea Șuchetească, partea Oprii, toată. Din document reiese că Oprea a închinat această ocină lui Stanciu, moșul comisului Badea, iar Stanciu a dăruit-o mănăstirii Pinu, care a vândut-o apoi mănăstirii lui Drăgan.

Un Stanciu din Rătești apare și în hrisovul domnitorului Mihai Viteazul, datat la 25 Februarie 1594, căruia, împreună cu frații lui Manea și Dobromir, li se întărește



dreptul de proprietate, pentru că este a lor moștenire. Același domnitor întărea la 20 Iunie 1597, lui Radu Nenu moșii la Plecicoi, Joseni, Păcăleni, Pădurea Trestia și Micani.

Referitor la satul Rătești, câteva documente din veacul al XVII-lea, fac referiri fie la martori din acest sat, care au fost de față la vânzarea sau stabilirea hotarelor unor terenuri. Astfel, în august 1601, între cei 12 boieri hotarnici care au stabilit hotarele proprietății pârcălabului Lupu din Pârscov, figurează și Voiculeț din Rătești. Într-un alt hrisov emis în cancelaria domnitorului Radu Șerban la începutul anului 1601, apar ca aldămășari, Dragomir, fratele său Neagu, jupâneasa Voica, soția lui Miclăuș prin care aceasta a vândut 250 stânjeni de moșie la Rătești, pentru 2500 de aspri.

În afară de documentele prezentate în ceea ce privește atestarea vechimii acestor așezări, despre satele comunei, întâlnim o serie mare de documente, din secolul al XVI-lea până în secolul al XIX-lea, cu referiri la întăriri, vânzări, călcări și hotărnicii de proprietăți:

- 29 noiembrie 1519 întărire moșie la Pâcleni lui Tetiu Pârcălab;
- 1551 întărire de așezământ comisului Tatu, în moșiile Placicoi (Pleșcoi) și Mierlari;
- 25 mai 1554 întărire lui Miclea după judecată, a unui teren la Urlățoi (Urlători);
- 12 martie 1559 întărire lui Neagu după judecată a unui teren în moșia Mierlari, Pleșcoi;
- 15 aprilie 1565 întărire de înfrățire pentru moșia Mierleasca (Mierlari) de la Plecicoi (Pleșcoi);
- 7 septembrie 1570 se întărește lui Vlad, după judecată, un teren la Urlățoi (Urlători);
- 29 august 1582 întărire moșia Pâclele;
- 10 mai 1586 întărire moșia Pâclele;
- 20 iunie 1597 se întărește lui Radu, fiul lui Nenu, terenuri în mai multe moșii, între care și Joseni, Pâcleni, și Plecicoi;



- 8 iunie 1602 dania unor terenuri la Plecicoi Vlaicului, lui Dima, fiul lui Pascu către stolnicul Preda; 1
- 7 februarie 1617 întărire lui Cârstian, terenuri la Pâcleni;
- 27 septembrie 1637 vânzare terenuri la Pâclenii de Sus și Pâclenii de Jos către Lupșa și Radu postelnic;
- 23 ianuarie 1639 se întărește lui Radu, mare comis, proprietăți la Pâclenii de Sus și Pâclenii de Jos;
- 8 iunie 1641 paharnicul Negoită cumpără teren la Pâclenii de Jos;
- 24 noiembrie 1649 învoială de posesie, pentru stăpânirea unor terenuri la Pâcleni și Joseni pentru nepoții ceaușului Vlad și mătușa lor Stana;
- 2 septembrie 1652 Stângoiu, fiul lui Braga, vinde preotului Nan, terenuri la Mierlari, Pâcleni și Joseni;
- 24 martie 1672 danie și vânzare ale babei Alba cu fii, ginerii și cumnații a unor terenuri la Plecicoiu de Jos, stolnicului Mihalcea, spătarului Drăghici și mânăstirii Berca;
- 18 iunie 1673 alegerea de către 4 megieși, a părții lui Moise din moșia Pâcleni;
- 15 martie 1674 Jipa iuzbașa cu toți roșii, vinde lui Badea fiul lui Alexie iuzbașa, părțile lui Crăciun, din via de pe dealul Săpăucii (Săpocii), pe ocina Urlătorilor, pentru plata haraciului, năpastei și banii cailor, el fiind fugit;
- 8 mai 1686 vânzare terenuri la Pâcleni;
- 25 martie 1687 Tudor, fiul lui Nanu vinde lui Iane un teren la Pâcleni;
- 22 iunie 1689 vânzare moșie la Pâcleni;
- 8 martie 1690 Sanislav, beșlișagă este miluit de către domn cu partea din moșia Pâcleni a Agăi Constantin Bălăceanu, confiscată, pentru hiclentie;
- 25 martie – 25 aprilie 1690 vânzare moșie la Pâcleni;



- 20 aprilie 1700 Danie teren către mănăstirea Berca de către călugărița Sofronia, de la schitul Rătești. Înainte de căsătorie s-a numit Sora și era fiica preotului Lăudat;
- 6 martie 1702 12 boieri efectuează hotărnicia părții lor mănăstirii Berca din moșia Pleșcoi;
- 25 martie 1702 hotărnicia moșiei Pleșcoiului la solicitarea marelui stolnic Mihalcea Cândescu și căpitanului Dragomir;
- 15 aprilie 1702 hotărnicia moșiei Pleșcoiul de Sus, efectuată de 6 boieri, la cererea lui Dragomir, căpitan de roșii;
- 7 mai 1702 Carte de judecată dregătorească, în pricina dintre Iane Pleșcoianu și Anton, fiul lui Ivașcu, cu fii lui Armega, pentru arderea stânilor de pe moșia Pâcleni;
- 12 martie 1603 hotărnicia moșiei Urlători, partea fostului mare stolnic Mihalcea Cândescu;
- 17 martie 1703 Pârvu vinde pământ în moșia Urlători fostului mare stolnic, Mihalcea Cândescu, care, la 29 aprilie în același an, a mai cumpărat pământ și de la călugărul Varlaam;
- 7 mai 1704 hotărnicia părții din moșia Urlători, a mănăstirii Berca, terenuri donate de către diaconul Ion;
- 2 septembrie 1704 călugărul Varlaam Cazacu vinde lui Dionisie, egumenul mănăstirii Berca, un teren la Săpăuca (Săpoca);
- 16 iunie 1706 învoială pentru stăpânirea moșiei Pâclele, între mănăstirea Berca, popa Bratu, moșneni și stolnicul Mihalcea;
- 24 iunie și 29 decembrie 1706 vânzare de moșie în Pâcleni;
- 30 mai 1707 hotărnicia moșiei Pâcleni;
- 3 iunie 1707 hotărnicia moșiei Pâcleni de 12 boieri luați de căpitanul Caloian și Ene Pleșcoianul;
- 13 Noiembrie 1708 călugărul Varlaam Cazacu vinde și donează mănăstirii Berca, terenuri la Urlători;



- 10 decembrie 1708 Constantin Arbănaș vinde și donează mănăstirii Berca terenuri la Trestia, pe apa Sărățelului;
- 15 august 1709 mărturie de răscumpărare a unor terenuri cu vie de pe dealul Săpocii de către moșnenii Deleni, de la Urlători, către Stolnicul Mihalcea;
- 10 iunie 1710 hotărnicia moșiei Pâcleni de 12 boieri luați de Constantin Arbănaș;
- 8 iunie 1712 Constantin Arbănaș vinde lui Șerban, fiul stolnicului Mihalcea, moșia Pâcleni, pentru lipsă, ca dovadă depunându-se actul de zalogire către Jipa și Mihai Săseanu;
- 8 septembrie 1728 hotărnicia moșiilor Pâcle și Policiori;
- 26 mai 1735 vânzare de moșie la Pâcleni;
- 1741 Hrisov de proprietate a moșnenilor Joseni;
- 12 mai 1741 marele paharnic Șerban Cândescu, închină mănăstirea Cetățuia (Berca);
- 20 iunie 1742 înnoire de închinare a schitului Cetățuia (Berca);
- 26 septembrie 1749 întărirea proprietății moșnenilor la Joseni;
- 18 septembrie 1755 Andronic, fiul lui Șerban Pleșcoianu, vinde terenuri la Pâcleni și Policiori lui Constantin Cândescu, mare clucer;
- 18 septembrie 1755 călugărul Nica schimbă cu Andronache, fiul lui Șerban Pleșcoianu, terenuri din moșiile Pâcleni și Pleșcoi;
- 1756 și 1 iulie 1757 vânzare moșie la Pâcleni;
- 29 august 1758 hotărnicia moșiei Pâcleni;
- 10 ianuarie 1780 carte de judecată a unor megieși în pricina dintre Florea și fii dascălului Vasile, pentru dijma din moșia Pâclele;
- 1780-1790 catastif de avere a schitului Berca: moșiile Bădeni, Bănulești, Berca, Bordești, Negoșina, Pâclele, Pizdeasca, Zăvoiasca, vie la Săpoca, moară la Bălănești pe Sărățel;



- 20 august 1781 stabilirea hotarelor moșiei Bădeni, partea mănăstirii Barbu, față de cele ale moșnenilor Bădeni, mănăstirilor Berca și Bradu;
- 12 noiembrie 1781 carte de judecată a ispravnicilor județului Buzău în pricina dintre mănăstirea Berca și fostul mare paharnic Nicolae Dedulescu pentru moșii la Pleșcoi și Băceni;
- 6 martie 1782 carte de judecată isprăvnicească în pricina mănăstirilor Berca și Bradu, cu moșnenii Bădeni, pentru moșia Bădeni;
- 23 mai 1782 răvaș de cercetare către ispravnicii județului Buzău pentru cercetarea pricinei dintre mănăstirea Berca și moșnenii Mierlari, pentru moșia Mierlari Pleșcoi;
- 30 mai 1782 carte de judecată isprăvnicească în pricina mănăstirii Berca, cu moșnenii pentru morile dela Pâcle și de pe apa Sărățelului;
- august 1782 hotărnicia moșiei Siliștea Pietroasa, părțile mănăstirilor Berca și Bradu;
- 19 iulie 1784 poruncă către ispravnicii județului Buzău, ca să cerceteze pricina dintre mănăstirea Berca și moșneni, pentru terenuri la Pâclele;
- 5 iunie 1785 Meletie, segumenul mănăstirii Berca, schimbă cu fostul mare stolnic Scarlat Câmpineanu, un teren din moșia Zăvoianca, de la Sibiciu;
- 7 iunie 1786 răvaș către aprodul vătășesc, ca să aducă la judecata ispravnicilor, pe moșnenii Sibiceni, în pricina cu mănăstirea Berca, pentru nesupunere la dijmă, problemă care s-a mai judecat și în 1794;
- 20 iulie 1786 porunca către zapciul plaiului Pârscov, ca să aducă la judecată pe moșnenii Pâcleni și egumenul mănăstirii Berca, pentru că le-a luat un zăpis de moșie prin înșelăciune;
- 25 iulie 1786 învoială între moșnenii Pâcleni și mănăstirea Berca pentru moșie. 1787 hotărnicia moșiei mănăstirii Berca;
- 9 august 1797 proces pentru călcarea moșiei Pâclele;
- 28 februarie 1803 învoială între moșnenii Scăieni și schitul Berca, pentru a nu mai „împresura” partea din moșia Bălănești, proprietatea schitului și să înapoieze bucatele ridicate de ei de pe aceste terenuri;



- 30 mai 1803 hotărnicia moșiei Joseni;
- 30 iulie 1806 hotărnicia solicitată de fostul mare serdar Mihai Greceanu, a părților în proprietatea mănăstirilor Berca, Bradu și Barbu, în moșiile Bădeni, Ziliștea sau Cătina;
- 21 septembrie 1808 Ana, soția răposatului Mihai Beleş, donează mănăstirii Berca o casă și vie la Berca;
- 19 noiembrie 1808 hotărnicia părților moșiei mănăstirii Berca și moșnenilor Pâcleni, din moșia Pâclele;
- 8 august 1809 învoială pentru moșia Pâclele;
- 20 decembrie 1815 catastif de avere a mănăstirii Berca: moșiile Berca sau Pâclele, Pietroasa sau Bădeni, Mierlari, Urlători, Groșani, Ziliștea sau Sălcioara, Jirlău, Șchiopeni sau Ulmetu cu moara;
- 6 iunie 1818 hotărnicia moșiilor Pâclele și Mierlari Pleșcoi;
- 20 decembrie 1818 catastif de avere a schitului Berca: moșiile Pâclele, Ulmetu, Sălcioara, Urlătoarea, Văceni, Pietroasa, Șchiopeni (județul Rm. Sărat), și o vie la Cârломănești;
- 27 februarie 1831 arendarea pentru tăiere a pădurii schitului Berca;
- 1835-1840 schiță de plan cu vatra mănăstirii Berca, întocmită de Alexandru Popovici;
- 26 august 1839 școala de la schitul Berca Pâclele solicită materiale pentru curățenie; 27 august 1840 Nicolae Pleșoianu reclamă Judecătoriei Buzău, hotărnicia incorectă a moșiei Urlători, executată de către inginerul hotarnic Grigore Pleșcoianu;
- 27 decembrie 1840 învoială între mănăstirea Berca și Constantin Pâcleanu pentru posesia unui teren cu vie la Pâclele;
- 7 decembrie 1842 confirmarea de către tribunal a hotărniciei moșiei Bălănești, proprietatea mănăstirii Berca, față de moșnenii Posobești;
- 31 octombrie 1844 hotărnicia moșiei Pâclele;



- 8 iunie 1849 tocmeală între mănăstirea Berca și Stana Tescherița pentru chiria unui teasc de ceară la Urlători;
- 14 aprilie 1851 arendarea moșiei Pâclele;
- 28 aprilie 1852 arendarea moșiei Pâclele;
- 6 iunie 1853 chitanța prin care se confirmă plata pentru hotărnicia moșiei Pâclele;

MONUMENTE ISTORICE

(Monitorul Oficial al României, nr. 646/6.06.2004)

45) BZ-I-SB-02203 Situl arheologic de la Berca, sat Berca, comuna Berca, „La mănăstire (Coasta mănăstirii) mileniul III – Epoca bronzului”

46) BZ-I-M-B-0220301 Așezare, „La mănăstire (Coasta mănăstirii) mileniul III -Epoca bronzului”

47) BZ-I-M-B-0220302 Necropola „La mănăstire (Coasta mănăstirii) mileniul III -Epoca bronzului”

NOTE:

D.G.A.S. (Direcția Generală a Arhivelor Statului), Indice cronologic nr. 3, Episcopia Buzău, București 1958, nr. crt. 4, 43, 46, 55, 63, 81, 177, 187, 236, 391, 411, 437, 610, 667, 994, 1013, 1018, 1324, 1379, 1731, 1779, 1782, 1786, 1793, 1811, 1813, 1855, 1871, 1937, 1979, 2015, 2019, 2047, 2086, 2157, 2751, 2992, 3040, 3057, 3058, 3077, 3093, 3096, 3408, 3411, 3427, 3435, 3438, 3443, 3445, 3450, 3475, 3488, 3514, 3518. 3520: 3736, 3785. 3790, 3813, 3816, 3966, 4174, 4264, 4300. 4525, 4574, 4592, 4661 4787, idem; Indice cronologic nr. 5 Mănăstirea Banu, București, 1950, nr. crt. 6, 7, 248, 274, 280, 281, 375, 377, 389, 393, 394, 432, 510, 539, 563, 578, 588, 590, 591, 594, 682, 685, 704, 724, 726, 735, 759;

D.G.A.S., Indice cronologic nr. 19, București 1951;

- 16 martie 1609 vânzare ocină la Rătești;
- 31 ianuarie 1652 alegere de hotare la Rătești și Ojăști (Ojasca);



- 14 martie 1681 vânzare terenuri la Rătești; (Idem 13-22 iunie 1684; 1685; 10-20 martie 1686; 20 martie 25 mai 1687; 25 mai 1697; 28 noiembrie 1743; 21 iunie 1752; 14 noiembrie 1755);
- 17 noiembrie 1755 hotărnicia moșiei Rătești;
- 10 mai 1786 pricină pentru zălogirea moșiei Rătești;
- 17 noiembrie 1787 închinarea moșiei Rătești;
- 25 aprilie 1814 pădure dăruită schitului Rătești;
- 18 august 1819 vad de moară pe apa Buzăului, proprietatea schitului Rătești;
- 31 august 1820 pricină pentru moșia Rătești;
- 20 februarie 1826 hotărnicia moșiei Rătești;
- 3 ianuarie 1831 vad de moară pe apa Buzăului, proprietatea schitului Rătești; 10 februarie 1858 judecare pentru pământ la Rătești;
- 19 mai 1859 învoială pentru moșia Rătești;

Documente privind Istoria României (D.I.R.), B. Țara Românească, veacul al XVI-lea, vol. II (1526-1550), Editura Academiei, București, 1951. p.113, document 117/2 decembrie 1532 Domnitorul Vlad Înecatul întărește lui Mihailă și Țigulea, moșie la Pâcleni, „pentru ca iaste a lor veche și dreaptă moșie de la strămoși ”.

Ibidem, p.412-413, document 2 (îndoielnic) din 22 mai 1531-1532 Domnitorul Vlad Înecatul întărește lui Bolea și Ion satul Pleșcoi,„(...) să le fie ocină Plăcicoiul (...) până în hotarul Urlătorilor(...) până la hotarul Mierlarilor și dela Moara de Vânt (...) până la hotarul Aldenilor”.

Idem, vol. III, (1551-1570), Editura Academiei, București, 1952, p.11-12, document 11 (1 septembrie 1551 – 3 iunie 1552) Mircea Ciobanul întărește comisului Tatu ocină în Plațcoe (Pleșcoi) și Mierlari. Ibidem, p.21, document 24/25 mai 1554 Pătrașcu cel Bun, întărește lui Miclea, Mircea, Negruș, Dragomir și Lupe ocine în Urlătoi (Urlători). Ibidem, p.38-39, document 49/9 februarie 1556 Pătrașcu cel Bun întărește lui Dragomir și fiicelor sale Dragoe, Dobra, Anița și Călina ocină în Stănilă, pe verso apărând mențiunea Urlători. Ibidem, p.209-210, document 247/15 aprilie 1565 Petru cel Tânăr întărește



Mariei și Ancăi, nepoatele lui Dumitru, ocina Plecicoi (Pleșcoi), partea tatălui lor, Tatu, și ocină în Mierlari.

Ibidem, p.372-373, document 427/7 septembrie 1570 Alexandru Mircea întărește lui Vlad cu ceata lui din Urlățoi (Urlători), ocină în Urlățoi (...) „și a fost hotarul vechiul dinainte vreme pe apa Buzăului, până în matca veche, a trecut hotarul Bolei, peste Buzău, în vechea matcă, astfel să treacă și ocina Urlățoilor, pentru că acolo a fost hotarul vechi și hotarul Căndeștilor”.
Idem, vol.4 (1571-1580), Editura Academiei București, 1952, p.194-195, document 193/8 august 1575 Alexandru Mircea întărește lui Stoica din Posobești o ocină cumpărată de acesta după ce a fost întrebat Stoica din Rătești.
Ibidem, p.253, document 252/18 martie 1588 Alexandru Mircea întărește lui Negruș și Mircea din Urlățoiu (Urlători), ocinile lor în Aldeni;
D.I.R., B. (Documente privind Istoria României seria B), Țara Românească, veacul al XVI-lea, vol. V, (1581-1590), București, 1952, pagina 43-45, document 46/3 ianuarie 1582 Mihnea Turcitul întărește lui Dumitru mare spătar, și soției sale Calea și lui Ștefan logofăt, și soției sale Chera, ocină la Blestematele (Bădila) și în Pârscov, și un vad de moară în Urlățoi (Urlători).

D.I.R., B., Țara Românească, veacul al XVI-lea, vol V, 1581-1590, Editura Academiei București, 1952, p.75-76 document 78/29 august 1582 Mihnea Turcitul întărește comisului Badea ocină în Pâcleni, ocina Șucheteasca (Șuchea), partea lui Oprea. Acesta a dat-o lui Stanciu „moșul Badi comis și lui Dragomir, iar Stanciul a dat cu a lui gură sfintei mânăstiri ce se cheamă Pinu (...) încă în zilele răposatului Radului Vodă”.
Ibidem, vol.V, (1581-1590), p.152-153, document 163/11 martie 1584 Petru Cercel întărește lui Bolea, mare comis, Ștefan logofăt și jupâniței Calea, mai multe ocini, între care și Plecicoi (Pleșcoi).

D.I.R. B., Țara Românească, veacul al XVI-lea, vol VI, 1591-1600, Editura Academiei București, 1953, p. 207-208, document 220/24, septembrie 1585 Hrisov al domnitorului Mihnea Turcitul, prin care se întăresc ocine la Băbeni, Cărlomănești, Nișcoveni, Călnău, și Urlățoi (Urlători);



D.I.R. B., Țara Românească, veacul al XVI-lea, vol VI, 1591-1600, Editura Academiei București, 1953, p.170-171, document 186/29 martie 1595 Mihai Viteazul, întărește lui Dobrotă, Stan și Balotă, moșie la Băligoși, partea lui Berbec, un loc la Cârliche, un loc în Valea Ciungului, un loc în Valea Largă, un loc în Pâcle, moșie în Valea Oprei, două locuri la Lacul Mare „(...) și în dumbravă la Breze (...)” și moșie în Grabicina, cumpărată de la Manea din Grabicina.

D.I.R. B., Țara Românească, veacul al XVI-lea, vol VI, 1591-1600, Editura Academiei București, 1953, p.274-275, document 290/20 iunie 1597 Mihai Viteazul, întărește lui Radu Nenu, moșie la Pălicioi (Policiori), și moșie la Joseni, partea lui Cârștian, cumpărată de la fiica acestuia Dobra, și ocină la Trestia, partea lui Pardoș, cumpărată de Radu Mușei, și moșie la Păcăleni (Pâcleni-Pâcle), „și la Pădure, partea Calcei toată, (...) cumpărată de la Buculean și Petrașco, fii Calcei (...)” și moșie la Micșani, (lângă Negoșina), partea lui Radu Broască.

D.I.R. B., Țara Românească, veacul al XVII-lea, vol I, 1601-1610, Editura Academiei București, 1951, p.139, document 141/1604 Satul Ungurei (Unguriu), se vinde jupânului Radu Jipa și soției sale Sora. Martori din Rătești: Târcov, Palanga, Nica Cupețu și Dobre din Cârlo-mănești.

D.I.R. B., Țara Românească, veacul al XVII-lea, vol I, 1601-1610, Editura Academiei București, 1951, p.292, document 272/10 ianuarie 1608 Radu Șerban întărește călugărului Dionisie, ocină la Vernești, cumpărată de la Stanislav și Dragomir Sorescu, cu 2000 de aspri și 6 pogoane de vie în dealul Verneștilor. Martori: Jipa cel Bătrân, Nica și Sima din Buzău, frații Dragomir și Neagu și diaconul Stanislav Bădilescu din Rătești.

D.I.R. B., Țara Românească, veacul al XVII-lea, vol I, 1601-1610, Editura Academiei București, 1951, p.511, document 10/14 martie 1609 (îndoielnic) Jupâneasa Voica, vinde lui Radu Jipa, o ocină la Rătești.

D.I.R. B., Țara Românească, veacul al XVII-lea, vol II, 1611-1615, Editura Academiei București, 1951, p.87-88, document 89/5 iulie 1612 Postelnicul Badea, fratele banului Udrea, vinde lui Dumitru Negustorul, ocină la Macsin. Martori: Jipa din Buzău, postelnicul Radu din Potoceni, Voicu din Rătești, și logofătul Iane din Buzău.



D.I.R. B., Țara Românească, veacul al XVII-lea, vol II, 1611-1615, Editura Academiei București, 1951, p.130, document 130/7 ianuarie 1713 Marele comis Bratu și unchiul său Cârstea, își împart mai multe sate. Printre martori figurează și Neagu din Rătești.

D.I.R. B., Țara Românească, veacul al XVII-lea, vol III, 1616-1620, Editura Academiei București, 1951, p.101-102, document 83/17 februarie 1617, Alexandru Iliăș, întărește lui Cârștian, fiul popii Bârcă, ocine în Păcăleni (Păcleni, Pâcle), cumpărate în timpul domniei lui Radu Mihnea. Martori din Joseni.

D.I.R. B., Țara Românească, veacul al XVII-lea, vol IV, 1621-1625, Editura Academiei București, 1954, p.32-33, document 35/3 iunie 1621, Radu Mihnea, întărește lui Sava logofăt, vie în dealul Verneștilor, și un loc de casă în Buzău. Martori din Buzău, Vernești, Mărăcineni și Rătești.

D.I.R. B., Țara Românească, veacul al XVII-lea, vol IV, 1621-1625, Editura Academiei București, 1954, p.53-54, document 61 /1 septembrie 1621 Radu Mihnea, întărește lui Lefter din Odobeni, o ocină la Dedulești, (lângă Potoceni), și „o fiică de Ațigan, anume Mușa, fiica lui Grudea, de la jupânița Dobra, fiica lui Neagu din Rătești și de la frații lui Neagu, anume Dragomir și Voico (...)”aldămășari din Rătești: Jipa, Manea negustorul, diaconul Stanislav, Grama, Dragomir, Dobrotă, și Ionașco.

D.I.R. B., Țara Românească, veacul al XVII-lea, vol IV, 1621-1625, Editura Academiei București, 1954, p.289, document 306/14 iunie 1623 Radu Mihnea, întărește jupânesei Stana din Rătești „(...) parte din moșie, și de moară (...) de la Dedulești (lângă Potoceni)”(...)

În anul 1899, conform autorizării nr. 11.591/17 august a Tribunalului Buzău, s-a efectuat hotărnicia moșiei statului Berca-Pâclele, vecină cu moșia Pleșcoaia a moșnenilor Pleșcoi, moșiile Cernătești și Mălăești a moșnenilor cu același nume. Obștea locuitorilor din cătunul Pâclele împroprietăriți pe trupul de moșie Băleanca, moșia Căndești a moștenitorilor Spirache Profirescu. Obștea locuitorilor din cătunul Urlători împroprietăriți pe trupul Berca-Urlători teren cuprins la sud între hotarele moșiei Băleanca până în fundul Văii Nucului, iar la est din muchea dealului spre Cernătești 108 pogoane (54 ha și 1.273 mp), din care statului au rămas 87 ha și 5290 mp. Ca puncte de reper se indică: Mucăea Catrinei, Vârful Dâlmei, Piscul Anton Popa,



Muceha cu Ogrăzi, Piatra Albă, La Grâne, Piscul Vranca, Muceha lui Costache, Piu Mare, Moara Jitianu, Capul Crângului, Muceha din Plai, Fierbători, Piatra Plecată, Piscul Neagului, La Stroești, Coasta șerpilor, Piscul Cerbului, La Sadu Popii, la Aria lui Șerban, Moara cu Vânt, Muceha în fundul Mihăilă, Muceha pe Slănic, drumul Olanului, Piatra Balaurului, fâneața lui Ion Sin.

În 1900 s-a efectuat hotărnicia moșia Pâclele-Urlători cu trupul Berca, proprietatea statului și a moșnenilor Pâcleni de către inginerul hotarnic Grigore Lehliu, conform autorizării nr.11.591/1899 în Monitorul Oficial nr.123 din 1899 și 292/1900 (...).

Spre moșia Băești proprietatea moșnenilor Băești și a lui Athanasie (Sache Cătuneanu), hotarul începea din colțul moșiei Dăscălești pe muchia Dealului până în colțul moșiei Pâclele-Banului, proprietatea lui Al.Pâcleanu în Piatra Balaurului, drumul Olarului, capetele proprietăților lui Ioniță Oprea, Constantin G.Băescu, Radu Gorgan, Constantin M. Miclea, Luca D.Constantinescu, Ghiță Băescu, Bănică Toader, Radu Ionescu, Radu Băescu, Stan Lămbrescu (...)

La rândul lor moșnenii Marchidani aveau lângă Valea Murătoarei 68 ha 8747 mp iar în Valea Bursucului 14 ha și 9948 mp. Moșnenii Mărculești dețineau teren propriu 4 ha și 9800 mp iar D.Baicu și Radu Pirușcă 22 ha și 7048 mp adică în posesia moșnenilor (...). În anul 1923 a fost efectuată și hotărnicia moșiei Mierlari, proprietatea lui C.Morărescu, I.D.Baicu și Iorgu Ciobotaru din comuna Pleșcoi plasa Sărățelul (...)

POPULATIE

În zona comunei Berca, vetrele satelor au apărut în depresiunea omonimă, pe terasele râului Buzău și pe văi, astfel că întâlnim mai multe tipuri, determinate de amplasarea acestora, în funcție de formele de relief. În aceste condiții, în comuna Berca, întâlnim mai multe tipuri de sate:

1) Sate de confluență, cu râul principal. Este cazul localității de reședință a comunei. De obicei, acestea au o structură răsfirată, cu tendință de adunare și prezintă un nivel economic social și cultural mai ridicat datorită condițiilor de trai



2) Sate de strâmturi – mult alungite și formate deseori dintr-un singur rând de case (Joseni). Acestea au o structură răsfirată, lineară, cu posibilități de exploatare a interfluviilor micșorate de pantele versanților, dar cu bune legături în lungul văii.

3) Satele de bazinet- sunt sate relativ mari, cu o formă neregulată, cu structură răsfirată, cu tendințe de adunare și textură influențată de topografia locală (Pleșești, Valea Nucului, Pleșcoi, Rătești și Cojanu).

4) Sate de versant(Țâțârligu, Băceni, Pâclele, Mânăstirea Rătești).

5) Sate de interfluviu așezate pe culme (Viforâta).



Vedere spre Plopeasa de Jos

Am menționat la începutul acestei lucrări, vecinii comunei Berca, și drumurile de acces. De importanță locală sunt drumurile comunale DC 195 pe relația Berca-Pâcle; DC 194 pe relația Mânăstirea Rătești-Viforâta și DC 203L pe relația Cojanu-Țâțârligu-Băceni. În general, drumurile comunale sunt nemodernizate, cu îmbrăcăminte provizorie și urmăresc formele de relief. La sfârșitul secolului XIX, actualul teritoriu administrativ al comunei Berca era împărțit între cele trei foste mari localități: Pleșcoi,



Pâcle și Gura Aninoasei (Rătești). În această perioadă cea mai mare comună, din punct de vedere al suprafeței administrate, era Pâclele, iar cea mai puțin întinsă era Pleșcoi, care avea, însă, cel mai mare număr de locuitori.

În spiritul sfârșitului de secol XIX, cităm din dicționarul lui B. Iorgulescu (1892): „Pleșcoi, comună rurală, în Plaiul Pârscov 1710 locuitori, 396 de case și 2590 ha, suprafață agricolă. Sate componente: Urlători, Muscel, Pleșești, Pleșcoi și Ceaușoaia.” Pleșești, avea două subdiviziuni Peste Vale și Mierlari; Urlători avea o subdiviziune, Pietrișul. Numele de „Ceaușoaia” venea de la numele proprietarului, ceaușul George Vernescu. În monografia din 1943, Pleșcoiul era format din satele: Muscelul, Pleșcoi, Pleșești și Urlători și avea 3389 locuitori, două biserici și două școli.



Vedere panoramică spre satul Pleșcoi

Comuna Pâclele, a cărei localitate de reședință era satul Berca, se afla conform aceluiași dicționar la distanța de 21,8 km de orașul Buzău, iar suprafața totală era de 3665 ha, cu următoarele proprietăți mai însemnate: Pâclele-Murători (proprietatea statului), Pâclele-Sforile, Joseni, Belețeasca sau Berca (particulare).





Vedere spre satul Pâcle

Berca avea 550 locuitori, Joseni și Pâclele aveau la un loc 1480 locuitori. Sunt menționate și cătunele Atârnați, Alexești, Dimulești și Valea Lupului. Monografia din 1943, indica satele Berca, Joseni, și Pâclele, cu mențiunea că este una dintre comunele vechi și că numele îi provine de la fenomenul natural Pâcle (Fierbători).





Vedere de ansamblu către Berca

A treia comună era Gura Aninoasei (Cojanu), comună rurală în plaiul Pârscov, situată la o distanță de 27,4 km. de orașul Buzău. Suprafața comunei era de 2680 ha, în care proprietăți mai importante erau Frasinul și Rătești. Cuprindea satele: Băceni, Botanu, Gura Aninoasei, Cireșoiu, Rătești, Schitul Rătești, Tâțârligu și Viforâta.

La împărțirea administrativ-teritorială din 1967, s-a hotărât înființarea comunei Berca prin unificarea comunelor: Berca, Pleșcoi, Cojanu (Gura Aninoasei) și satul Sătuc care aparținuse (de comuna Căndești). Toate au fost în componența raionului Buzău, cu un total de 19 sate: Berca, Joseni, Pâclele, Sătuc, Băceni, Botanu, Cojanu, Lotăși, Mânăstirea Rătești, Mucheni, Pe Vale, Rătești, Târcov, Țâțârligu, Viforâta, Muscelu, Pleșcoi, Pleșești și Valea Nucului.

La acea dată avea o populație 8118 locuitori dintre care 1678 salariați (industrie), 180 (intelectuali), 2990 gospodării și o suprafață de 7421 ha.

În comuna erau două C.A.P-uri cu 1949 de familii, 2239 membri cooperatori, fermă de stat cu 13 salariați și Întreprinderea de Extracție Schela Berca cu 1019 salariați și 125 de sonde. Prima încercare statistică datează din 1831, când s-a întocmit o catagrafie, care prezenta numărul familiilor dintr-o localitate, de dajnici (birnici). Aceste date au fost înscrise pe harta din 1835. Satele care formau comuna Berca, aveau în acea vreme populație cuprinsă între 100 și 800 locuitori. În secolul XX, s-au efectuat mai multe recensăminte, mai mult sau mai puțin complete: 1912 (după cetățenie), 1930



(recensământ complet; după sex, vârstă, limbă, religie, cetățenie, profesioni), 1948 (parțial), 1966 (cel mai complet, cuprindea și gradul de școlarizare al populației), 1977, 1992, 2002, când numărul locuitorilor comunei era de 9921, însă sporul natural era negativ, înregistrându-se 143 decese, față de numai 88 născuți.

Redăm mai jos anul recensământului și numărul total al locuitorilor:

- 1966-8093 locuitori;
- 1977-8949 locuitori;
- 1992 -9726 locuitori;
- 2002-9921 locuitori;
- 2011-8534 locuitori;
- 2017-8245 locuitori.

ECONOMIE LOCALA

În zona comunei Berca, economia este de tip mixt, caracteristică regiunii de deal. Intensificarea exploatării resurselor naturale de hidro-carburi, din ultimul secol, a introdus un specific industrial în cadrul celui agricol. Prima și cea mai importantă consecință, a fost ridicarea nivelului de trai al populației și în același timp, transformarea localității Berca, într-un centru industrial, prin construcția unor clădiri administrative, blocuri de locuit, magazine, ateliere de prestări-servicii.

Din documentele vremii reiese că țăranii din satele dependente, sau cu regim de proprietate mixt, făceau negoț mai activ decât cei din satele moșnenești. Aceștia din urmă făceau un comerț mai redus, probabil ca urmare a faptului că, având resurse de trai mai mari ca țăranii aserviți și pământ propriu, erau siliți să recurgă rareori la surse suplimentare de venituri. Izvoarele slavo-române și registrele comerciale brașovene din secolele XVI-XVII, cuprind unele date privitoare la comerțul făcut de negustorii din Țara Românească cu Brașovul.



Din zona Berca, au plecat către Braşov, două transporturi cu animale, piei şi ceară. Primul dintre acestea a plecat în 1545, de la Pâclele şi a avut o valoare de 200 de aspri. Al doilea, cu o valoare mult mai mare (900 de aspri), a luat drumul Braşovului în anul 1550, din satul Pleşcoi.

Dupa 1864, când prin reforma agrară impusă de Alexandru Ioan Cuza, au fost împroprietăriţi cu loturi de pământ repartizate în funcţie de puterea economică a fiecărei familii, agricultura devenind ocupaţia de bază a locuitorilor.

Locuitorii comunei împroprietăriţi după Legea rurală din 1864:

Pleşcoi – proprietatea răposatului Marcu Vişan

- Ioniţă Vişan – 4 pog. şi 15 prăjini – 816 lei;
- Frone Vişoiu;
- Dumitru Rusu;
- Ion Dulgheru;
- Ion Rusu;
- Toma Petre.

Pleşeşti – proprietatea lui Mihail Pleşoianu, Caloian Pleşoianu şi Iorgu Cândescu

- Dumitru Dobrescu – 7 pog. si 19 prăjini – 1148,20 lei;
- Dumitru Ţuclea;
- Gheorghe Toader;
- Gheorghe Cristescu;
- Stan Stoica.



Au mai primit locuri de casă şi grădină:

- Panait Lefterescu;
- Gheorghe Rotaru;




- Maria Drăghici;
- Ion al Mariei;
- Mazim Mihalcea;
- Chiriac Popescu
- ;Ion Brașoveanu;
- Petcu Morărescu



Proprietatea Doamnei
ELENA JPLESOIANU
Pentru de Comuna Plescot Judetul Buzeu
Districul in luna August anul 1899.
de inginerul topograf.
M. N. Anatariciu



- Constantin Popescu – 11 pog. – 1521,10 lei;
- Alexe Mălăescu;
- Ion Motoloș;
- Vișan Ivana;
- Nicolae Toma;
- Stan Holeoleo – 7 pog. și 19 prăjini – 1148,20 lei;
- Ispas Popescu;
- Ghiță Cocioabă;
- Nica Toma;
- Constantin Holeoleo;
- Dumitrache Rogoz;
- Nicolae Tescaru;
- Ghiță Iorgu;
- Radu Niță;
- Ion Toma – 4 pog. și 15 prăjini – 816 lei;
- Ghiță Cocioabă;
- Nicolae Papuc;
- Niță Dobre;
- Dumitru Bălosu;
- Petre Mălăescu;
- Gheorghe Dimian;
- Tudorache Enache;
- Ghiță Neacșu;
- Dinu Nicolae;
- Preotul Scarlat;



O altă împrăștiere conform Legii agrare s-a făcut după războiul din 1916-1918, prin care s-au împrăștiat sătenii din Pleșcoi, Pleșești și Muscel cu moșia Ziliștea și sătenii din Urlători cu moșia Săpoca și Bordeiul Verde (Brăila). În fiecare comunitate, totuși, câteva persoane se îndeletniceau cu meșteșuguri păstrate, de obicei din tată în fiu.

Deosebit de amănunțite sunt informațiile oferite de Basil Iorgulescu în dicționarul său, cu referire la comuna Pâclele, semnaleză aici doi lemnari (dulgheri), doi tâmplari, un rotar și cinci butnari. Existau, de asemenea, un croitor, doi cizmari, trei fierari și nouă vărari. Cultivarea pământului pe proprietățile particulare și moșnenești și creșterea animalelor erau ramurile de bază ale economiei comunei. În anul 1892, existau la Pâclele, 336 de boi, 262 de vaci, 106 viței, 13 cai, 14 iepe, 6 mânji, 2300 de oi, 67 de capre, 475 porci și 167 stupi cu familii de albine.

Fosta comună Pleșcoi avea de asemenea înregistrați mai mulți meseriași: 4 lemnari, 2 butnari, 5 rotari, 2 croitori, 2 cizmari, 1 fierar, 4 cojocari, un boiangiu, 2 brutari și un vârar. Cea de-a treia comună era Gura Aninoasei (Rătești), mai puțin populată decât Pâclele și Pleșcoi, unde cultura pământului se făcea pe o scară mai mică și numai pentru necesitățile locuitorilor, cultivându-se porumb, orz și puțin alac (grâu). În 1967, când au fost unificate cele trei comune, Berca, avea 8709 locuitori, 13 sate, 1412 case electrificate, 11 școli, 4 biblioteci, 3 dispensare umane, 2 case de nașteri, 26 unități comerciale. La mânăstirea Rătești, se țeseau scoarțe și bețe de mohair. Ca meșteșugari, erau 2 lemnari, 2 cizmari și un fierar. Cea mai importantă ramură a economiei, în comuna Berca o constituie, exploatarea petrolului și a gazelor naturale.

Primele apariții ale țigăului au fost semnalate în 1859, câțiva ani mai târziu menționându-se „Baia Berca”, primele puțuri fiind săpate pe moșia Berca-Pâclele, pe proprietatea lui C.Ghe.Costa-Foru. Între cele două războaie mondiale, zona comunei Berca a prosperat mai ales datorită exploatării intense a țigăului, lucru care a oferit oamenilor din tot județul, locuri de muncă. S-a păstrat și cea mai veche ocupație a locuitorilor din localitate, agricultura. În perioada interbelică, au funcționat obști, cooperative și bănci populare, în scopul de a ușura obținerea creditelor și a altor facilități necesare sătenilor în activitatea lor:



Cooperativa viticolă „Viitorul Pleșcoiului”(1910-1913);

Obștea „Piscul Comorilor” – Pleșcoi (1913-1937);

Cooperativa „Înfrățirea” – Pleșcoi (1918-1920);

Cooperativa „Înfrățirea Sătenilor” – Joseni (1920-1926);

Cooperativa „ Oituzul” – Pleșcoi (1928-1931);

Cooperativa „Șoimul” – Gura Aninoasei (1929-1948);

Banca populară „Mihai Viteazul” – Pleșcoi (1929-1939);

Cooperativa „Dreptatea Pleșcoiului”(1930-1948);

Banca populară „Tezaurul” – Joseni (1930-1939);

Banca populară „Aninoasa” – Gura Aninoasei (1941).



Membrii conducerii Băncii Populare „Mihai Viteazul” Pleșcoi (1935)

În cadru se observă Mitică Mărculescu, Iorgu Ciobotaru, Mitiță Cristescu, notraul Ion N.Milea, Gheorghe Tache și Alexandru Manole (din colecția d-lui prof. Horia Băescu)





Brevetul Medaliei „Meritul agricol clasa I” În mânat domnului Dumitru N. Mărculescu din Pleșeșeti-1938 (din colecția d-lui profesor Horia Băescu)



Proces Verbal
1916 Februarie 21

Actiuni: Sotii de mai sus, intrunindu-se in adunare generala ordinara a membrilor obstei, Piscul Comorilor din Pleşcoi Pleşcoi, in numarul de 57 dupa cum se constata din actiunile luate de membrilor prezenti, dupa ce sa constituit biroul ast-fel. Prezidiu N. Ionescu-Nae, prezidiu obstei si membrilor asistenti D. Manca Tarlan cel mai tanar membru din obste si Jan. D. Gorgon. D. Prezidiu deso-clude sedinta.

Dupa ce s-a facut apelul membrilor prezenti, si dupa ce se verifica de toti biroul formalitatii de convocare a obstei din vizi si constitutie, cor. adunarea, legal constituita, se intra in ordinul de zi.

I) D. Prezidiu al adunarii face domo de convocare obstei pe anul 1916, referindu-se legal, si anulul anul al obstei pana in prezent, dupa vizi:

II) S. aproba bilanţul pe 31 Decembrie 1915

III) S. malep scuzari cu obstea anul trecut, adica Jan. D. Baisa sau S. Viso, si Gh. N. Dumitrescu.

IV) Adunarea hotaraste sa luate, Moara de Vant, care are de pici un membru, sa se puna in licitatie, incasandu-se de la bucuria de lei 977.03%, D. Prezidiu sa face publicatiunile necesare pentru faza de af. in trei publicari (adica in ziua de 13, Martie 1916).

V) Adunarea alege o comisie din Jan. D. Baisa si G. Coloban si Raducan si Rusea pentru a lina decontarea si rapoartele dintr-un an. Si vor putea aplica in folosul obstei si sumele de la 5-20 lei pentru membrii ce nu se vor supune.

VI) Adunarea unanimitate hotaraste la Prezidiu pentru administrarea si tinerea contabilitatii pe anul 1916 un salariu de lei 400 (patru sute).

VII) Obliga pe imbatari sa si sa se plateasca datoriile raste obstei pana la 1 Mai 1916, in caz contrarii sa fie exclusi din obste Conf. Statistelor.

VIII) Adunarea ordina intrarea in obste a societarilor si D. G. B.

Proces verbal din 21 februarie 1916, al obștei „Piscul Comorilor” din Pleşcoi preşedinte N.Ionescu-Nae învăţător (din colecția d-lui profesor Horia Băescu)



În anul 1935, s-a înființat punctul agronomic Joseni, un fel de stațiune experimentală de cercetare și producție, în domeniul pomiculturii și zootehniei. Instituția avea clădire administrativă, magazie și grajduri. Tot aici se mai găseau 11 aparate de stropit pomii și 12 truse pentru pomicultură. Pentru valorificarea fructelor s-a construit un sistem de uscare, bosniac, cu capacitate de două tone. După război, în parteneriat cu Franța, s-a construit, la Berca, un uscător de legume și fructe, pentru valorificarea acestora, din zona comunei și a comunelor învecinate. Aici se fabricau conserve de legume, legume deshidratate, fructe deshidratate, siropuri, magiunuri, etc. În prezent, acest uscător este demolat pe locul lui construindu-se un mare supermarket „Penny”.



Cuptor „Bosniac” în punctul agronomic Joseni

Între 1974 și 1990, în Berca, s-au construit 847 de apartamente, care împreună cu cele deja existente, au totalizat un fond de locuințe de 900 de apartamente. O mare dezvoltare a cunoscut la Berca și industria materialelor de construcții, valorificându-se argila din zona Sătuc, s-a construit fabrica de produse ceramice SASTUC S.A.



În momentul de față grupul de firme Kronberger este cumpărat de firma austriacă Wienerberger. În 1976, ia ființă și întreprinderea de sticlărie GLASSROM S.A, având o capacitate de industrializare foarte mare și majoritatea produselor pentru export, în prezent fiind falimentată.

După 1989, comuna Berca, se dezvoltă mai mult, din punct de vedere edilitar și economic, înființându-se multe societăți, cu capital privat. Ca bază a industriei locale, rămâne în continuare industria extractivă a țițeiului (Petrom S.A – membru al grupului OMV). Existența mai multor societăți care activau în domeniul economic a condus la o dezvoltare în rețeaua bancară, deschizându-se astfel: BRD-Group Societe Generale, CEC, Cooperativa de Credit Mărăcineni (punct de lucru Berca), Societatea de asigurări Asirom. În comună există filiale ale tuturor societăților naționale și private de servicii: Electrica, Poșta Română, Romtelecom, Hidroelectrică, TvSat etc.

În 1888, se înființează primul oficiu telegrafic, la Pleșcoi, conform Legii de organizare a corpului telegrafo-poștal din 1871. În 1901, existau 4 oficii poștale în județul Buzău: Pleșcoi, Pătârlagele, Pogoanele, Buzău. Un an mai târziu s-a realizat și linia telefonică Buzău-Pleșcoi-Vintilă-Vodă. Din 1909, la gara Sătuc exista un serviciu poștal, ca de altfel în toate gările de pe traseul Buzău- Nehoiașu. Conform arhivelor, Societatea Anonimă Română de Telefonie avea în exploatare în 1942, liniile telefonice, Buzău-Vernești-Berca-Pătârlagele-Gura Teghii; Pârscov-Lunca Frumoasă-Goidești; Săpoca-Joseni-Grabicina.

Astăzi, în comuna Berca există legături telefonice prin fibră optică, 1500 de posturi, abonați casnici și agenți economici. În localitate, tot pe fibră optică, există și serviciul de internet cu un număr de cca. 1000 de abonați. Din 1995, comuna beneficiază de gaze naturale, în urma Hotărârii de Guvern 138/1992, reparându-se astfel o mare nedreptate, a fostului regim (cu toate că aici se exploatau de peste 60 de ani gazele naturale, comuna nu beneficia de acest serviciu). Alimentarea cu energie electrică se face cu linie de medie tensiune de 20 kW, racordată la sistemul energetic național.

TURISM



Una din ramurile importante ale economiei, foarte puțin exploatată în comuna noastră, este turismul. În acest sens vă recomandăm următoarele obiective: Fierbătorile, Mânăstirea Berca (Schitul), Mânăstirea Ratesti. Una din ramurile importante ale economiei, foarte puțin exploatată în comuna noastră, este turismul. În acest sens vă recomandăm următoarele obiective: Fierbătorile, Mânăstirea Berca (Schitul), Mânăstirea Ratesti.

Comuna dispune de următoarele unități de cazare și servicii: Berca-Pensiunea „Casa Matei”, Pensiunea „Moara Veche”, Pizzeria „Super Times”; Sătuc – Popasul Drumețului; Pleșcoi – Pensiunea „Speranța”.



Punct de informare turistică

O altă atracție a comunei noastre, o reprezintă „Cârnații de Pleșcoi” (declarați brand european) dar și Festivalul „Cârnaților de Pleșcoi” festival gastronomic ce urmărește



promovarea turistică a zonei, ajuns astăzi la ediția a-X-a desfășurat la Casa Matei, în parteneriat cu ANTREC (Asociația Națională de Turism Rural).



Festivalul Cârnaților de Pleșcoi

Tot la capitolul gastronomie includem și Conacul Grigorescu, de câțiva ani renovat de soții Thorsten și Juranda Kirschner care a fost declarat unul dintre cele mai frumoase conace din județul Buzău menționat și în ghidul turistic „Cele mai frumoase sate din România”. Conacul în stil neo-brâncovenesc se află în satul Rătești și a fost construit în 1930 de către latifundiarul C.C. Grigorescu. Mulți ani la rând conacul și pământurile au fost utilizate pentru producerea vinului și a coniacului local. În timpul celui de-al Doilea Război Mondial conacul Grigorescu a fost utilizat ca spital pentru soldații răniți și adăpost pentru localnici. A fost abandonat mai mult de 20 de ani, iar din anul 2011 și până în prezent a fost renovat pas cu pas în procent de 80%, păstrându-și vechea înfățișare, în regie proprie cu meșteșugari ai locului și sprijinul arhitecților. După renovarea lui completă, a devenit sediul Terra Carpatica și Travel Buzău -dezvoltare turistică.






Starea actuala a Conacului Grigorescu

În 2015 familia a demarat propria linie de produse artizanale „Rafinețuri”. Dulcețurile sunt produse la Conacul Grigorescu din Rătești. Prin proiectul Terra Carpatica, Juranda își propune ca pe viitor să demareze proiecte culinare prin care să promoveze bogățiile Munților Carpați, și de asemenea organizarea de cursuri de gătit punând în valoare specificul zonei.





...taste the different side of Romania

Rafinețuri produse la Conacul Grigorescu

CÂRNAȚII DE PLEȘCOI

Cu un gust deosebit, datorat unei rețete speciale, acești cârnați și-au câștigat renumele de-a lungul timpului, atât în țară cât și peste hotare. Pleșcoienii, au fost angroșiști de băuturi spirtoase și fructe, geambași și măcelari. Aceasta de pe urmă îndeletnicire, a atins apogeul, între cele două războaie mondiale, când prăvăliile înșirate de o parte și de alta a drumului ce străbătea satul, etalau din abundență,



cârnații (proaspeți, afumați sau uscați), pastramă și ghiudem(n). Materia prima o constituia, și o constituie, carnea de oaie și de capră.

An de an, după Sf. Dumitru, turmele care treceau la iernat în bălțile Dunării, erau „vămuite” în Pleșcoi de măcelari care „rupeau” din oi cu sutele, asigurându-și materia primă pentru pastramă în primul rand. Toamna, carnea era băgată în tăcitori, la denghi (straturi de carne dată cu sare și presată sub greutate), în cantități mari. Era scoasă, de obicei, cu o săptămână înainte de Paști, spălată și pusă la zvântat. Era vândută împreună cu cârnații, negustorilor din București, Brăila, Constanța, etc. Îndeletnicirea a scăzut din intensitate, după război, (interzisă prin lege), mulți pleșcoieni plătind cu libertatea. Cârnații, care au constituit, mult timp, valută forte, sunt făcuți după rețete (secrete). Pentru că, în ultimii ani, materia primă este din ce în ce mai scumpă, la umplerea acestora se folosește, în amestec, carnea de vită sau de porc. Cei care țin la „firmă”, totuși, îi fac numai din carne de oaie.



Pleșcoieni la Târg, 1935 – in centru, cu șorț – Fanuță Dobrescu
(colecție particulară Horia Băescu)



Ghiudemul, produs de origine tătărească, a devenit tot mai rar. El are același amestec, ceva mai condimentat, în maț de vită, uscat și presat, se servește ca aperitiv, sub formă de „curea”. Vorbind despre cârnați și pastramă, am comite o impietate, dacă n-am pomeni numele câtorva meseriași, care au contribuit și contribuie la celebritatea acestor produse, enumerarea lor fiind întâmplătoare: Ion Marica (Călin), Nicu Cojocaru (Nicu lu’ Schiopu’), Fănuță Dobrescu, frații Costel și Iordache Mărculescu, Ion al lui Stere (Trentea), Ticu Protopopescu (Țobei), Mitică Papuc, Rom Frânculescu, Viorel Voinea, Jan Toma, Nicu Salahoru, Petrica Dragomirescu, Gică Oprea și alții. În peregrinările noastre, am întâlnit în diferite locuri, în vitrine sau pe grătar, „cârnați sau pastramă de Pleșcoi” dar...mulți văd, puțini cunosc.



Nea Ion Marica (Călin), primul din dreapta, la locul de muncă (colecție particulară Horia Băescu)

INVATAMANT



În prima jumătate a secolului XVI, între scriitorii de documente pomeniți în actele vremii, ca unii ce cunoșteau și foloseau limba și scrierea slavonă, este și ispravnicul Tetiu din Pâcleni, cel care a scris documentul din 13 aprilie 1504, prin care domnitorul Neagoe Basarab întărea ocini la Pârscov vătafului Tatu și altor săteni. Se pare că este primul diac cunoscut care a scris un document în limba de cancelarie a timpului său – slavona. Serviciile sale i-au fost recompensate de Neagoe Basarab printr-un hrisov din 29 noiembrie 1519 prin care îi întărea satul Pâcleni și părți din satele Gârbovi pe Câlneau, Târcov, Liurești și Sinești de Buzău.

La 1631 a redactat un document Tudor logofăt din Rătești, la 1634 – postelnicul Ivașcu din Rătești, la 1637 – Stan din Rătești, la 1640 logofătul Jipa, fiul lui Grama din Rătești și aprodul Stan, ginerele lui Rodobei din Rătești, la 1642 Tudor, vornic al doilea din Rătești. Într-o serie de documente menționate în anexă, apar martori și aldămășari din Rătești, prezența acestora la judecarea unor pricini pentru posesia unor terenuri, sau la efectuarea hotărniciiilor presupunea ca ei să aibă cunoștințe de scris și citit și mai ales legate de sistemul de măsurare a terenurilor la acea vreme.

Documentele vremii fac referiri și la preotul Nan din Pleșcoi, miniaturist și caligraf de talent, el fiind cel care a scris în 1809 pomelnicul bisericii din satul Oleșești, comuna Pârscov, pe care l-a împodobit cu miniaturi lucrate în șase tonuri de verde și albastru. Între elevii care învățau carte la școala din Nișcov, la 10 octombrie 1832, figurează și Iancu, fiul lui Dumitru din Pleșcoi în etate de 12 ani. Deși anul 1838 reprezintă primul an de învățământ public la sate, în 1832 funcționa deja pe lângă mănăstire o școală (1838-1855) de grămătică, sau școala celor care se pregăteau pentru preoție, era frecventată mai ales de foștii țârcovnici, condusă de profesorul Bonifatie Bălăbănescu.

Durata cursurilor era de la câteva luni până la doi ani. După închiderea Seminarului din Buzău, în 1848, ca urmare a instalării aici a unui spital rusesc, la 1 aprilie 1851, deoarece spitalul încă nu fusese evacuat, cursurile seminarului s-au ținut tot la mănăstirea Berca. În 1859 a fost desființată școala de Dionisie Romano. La mănăstire a funcționat între anii 1879-1892 o școală primară. În 1820 era deja o școală și la Pleșcoi, clădirea fiind ridicată pe un teren donat de familia Pâcleanu. În 1838, între candidații de învățători din satele plaiului Pârscoverau și Ion Vlad de 27 ani din Berca, Niță, fiul popii Enache de 13 ani din Joseni, care, deși minor, fiind fiu de preot, avea



deja unele cunoștințe de carte de la tatăl său și Ioan Oancea de 25 de ani din satul Gura Aninoasei.

Aceștia participau la pregătire pe timpul verii, la finele fiecărei perioade de pregătire fiind supuși unui examen la citire, aritmetică, caligrafie și cântări. În anul 1839-1840 au fost prezenți la cursuri Ion Oancea de la școala din Gura Aninoasei, Ion Vlad din Pâclele, Niță Enache din Joseni și Stan Ion din Rătești. Dintre toți, Ioan Oancea a fost între cei premiați pentru rezultatele obținute la învățătură. Catalogul cu candidații de învățători pe anul 1842 din satele plaiului Pârscov cuprinde și numele diaconului Gheorghe din Rătești, care a avut în acel an la școală 10 elevi, cu care a început cursurile la 1 noiembrie, Iancu Petre din Gura Aninoasei cu 17 elevi, la 1 octombrie Oprea Nica din Joseni, la 2 ianuarie și Stan Ion din Pâclele cu 23 elevi la 15 noiembrie.

Pentru anul școlar 1842-1843, la Pâclele figurează Ioan Vlad, Stan Ion la Rătești, cu mențiunea că a început cursurile Școlii Normale în 1840, Oprea Nica la Joseni, intrat la Școala Normală în 1838 și Ion Oancea la Gura Aninoasei, la fel. În 1845, la școala din Pâclele era învățător Bonifatie Bălăbănescu, de 18 ani, birnic din Săgeata, care începuse cursurile Școlii Normale în 1844; la Rătești, Stan Ion de 20 de ani, birnic din sat; la Joseni preda Gheorghe Ion, de 22 ani, birnic din Rătești, care a început cursurile Școlii Normale în 1843; preotul Matei Popescu din satul Cozieni, la școala Gura Aninoasei, intrat, la Școala Normală în august 1845 și la Pleșcoi preotul Gheorghe Nan de 38 ani, care a început cursurile Școlii Normale la 8 mai 1838. În ștutul de plată a învățătorilor de la școlile săteti pe trimestrul al II-lea al anului 1848 figurează la Pâclele, același Bonifatie Bălăbănescu, salariul său fiind asigurat din zeciuia a celor 119 familii din sat; la Rătești, sat cu 54 familii, era învățător Dragomir Barbu; la Gura Aninoasei (90 familii) apare Matei Popescu; la Pleșcoi, sat cu 188 familii preda tot preotul Gheorghe Nan, iar la Joseni, sat cu 60 familii era învățător Gheorghe Ioan. După cum se cunoaște, înăbușirea Revoluției de la 1848 a însemnat și închiderea școlilor de prin sate, urmând o perioadă de tatonări și încercări de redeschidere, materializate mai devreme în unele locuri, dar la nivel general abia în 1857.

Între satele din plaiul Pârscov menționate în adresa de răspuns, din 1 octombrie 1855, la o circulară a Eforiei Școalelor Naționale cu nominalizarea satelor unde urmau să se decidă școli săteti centrale apar: Pâclele cu 110 familii; Pleșcoi cu 185 familii și Gura Aninoasei cu 116 familii. În lista de noua combinare a satelor pentru susținerea



școlilor din districtul Buzău, întocmită în anul 1857, apar școlile din Joseni, cu 103 familii; Pleșcoi cu 187; Pâclele cu 109 familii; Gura Aninoasei și Rătești cu 202 familii, învățător Dumitru Marin. În lista cu cei care au participat la examenul susținut de candidații la postul de învățători sătești in plaiul Pârscov, in septembrie 1858, pentru Rătești și Gura Aninoasei, sate cu 184 familii, este menționat Marcu Demetru; la Pâclele (135 familii), Ioan Gheorghe; iar pentru Policiori și Joseni (215 familii), Ilie Drăgănescu.

La 11 noiembrie 1859, între candidații de învățători examinați pentru a primi posturi la școlile din satele plaiului Pârscov pentru Gura Aninoasei și Rătești, unde învățau 7 elevi, apare Marcu Demetru; pentru Joseni (12 elevi), Ilie Drăgănescu; pentru Pâclele (23 elevi), Ioan Gheorghe și pentru Pleșcoi (20 elevi), Gheorghe Luca; aceiași figurând și în statul de lefuri pentru anul școlar 1861-1862, din satul Pleșcoi, între candidații de învățători figurând și Dumitru Rădulescu. Pentru 1862-1863, în ștutul de lefuri pentru lunile iulie – septembrie (50 lei lunar) figurează Ion Gheorghe la Pâclele cu 25 elevi; Ion Ilie Drăgănescu la Joseni cu 24 elevi și Dimitrie Grigore la Gura Aninoasei cu 28 elevi și 6 eleve. În anul școlar 1863-1864 sunt nominalizați ca învățători Ion Gheorghe la Pâclele; Ion I. Drăgănescu la Joseni și Dimitrie Grigore la Gura Aninoasei; iar în 1864-1865, apar aceiași, doar că la Gura Aninoasei figurează preotul Ion Duțu. Interesant este faptul că se dau date legate de pregătirea lor școlară, de numirea lor și anul deschiderii școlii, unde erau învățători. Ion Gheorghe avea 30 de ani, 3 clase primare, numit la 9 ianuarie 1858, școala de la Pâclele (238 locuitori) înființată în 1859, data redeschiderii ei, după ce a fost închisă în 1848. Învățătorul Ioan I. Drăgănescu, 26 ani, de la școala din Joseni avea 3 clase primare, numit la 4 decembrie 1861, școala fiind redeschisă în 1857. Preotul Ion Duțu, de 28 ani, absolvent al Seminarului Teologic Buzău, numit la 16 ianuarie 1865 la școala Gura Aninoasei redeschisă în 1857.

În 1888 funcționa o școala primară pe lângă mănăstirea Berca, localul propriu de școală din sat, cu o singură clasă, fiind construit abia în 1908. Basil Iorgulescu menționează la Pleșcoi o școală cu 30 elevi și precizarea că școala pentru băieți funcționa la mănăstirea Berca și că știau carte 107 locuitori. Pentru Pâclele este menționată școala de la mănăstirea Berca cu 76 elevi; știau carte 106 locuitori, iar pentru Joseni școala de la mănăstirea Rătești, cu precizarea că pe la 1890 era închisă,



știau carte 91 locuitori. Un memoriu al ieromonahului Grigorie Ștefănescu, din 21 iulie 1890, învățătorul și directorul școlii de la Berca, către Ministerul Instrucțiunii, după ce amintește că preda la acea școală de 16 ani, arăta că în 1876 școala s-a mutat de la schitul Nifon la mănăstirea Berca, destul de dărăpănată la acea vreme, care a fost reparată cu eforturi proprii. La școală veneau copii din Pleșcoi (40), Pâclele (23), Gura Aninoasei (10) și 5 din alte sate. Același memoriu mai amintește că din comuna Pâclele, făceau parte cătunele Berca, Dimulești, Pâclele și Joseni, copiii din ultimele două sate frecventând școala de la Policiori. La școala din Berca, învățau băieți din satele Berca, Dimulești, fetele frecventând școala de la Pleșcoi. Pentru a se crea condiții optime, s-a încercat mutarea școlii la Pleșcoi, dar nu exista un local corespunzător, un spațiu cât de cât adecvat, fiind repartizat abia în 1890. Memoriul mai amintește că în acel an satul Pleșcoi avea 1820 locuitori iar Gura Aninoasei 1033.

Pe la 1877 copiii din Urlători învățau carte la școala de pe lângă mănăstirea Berca, cu călugărul Grigore, apoi învățătorul Enescu. După ce școala s-a închis, școlarii au mers înapoi la școala de la Pleșcoi, cu 2 posturi – Ralița Jitianu, care a funcționat 35 de ani și Ion Niculiu. Copiii din Urlători au învățat aici, până în anul 1903, când s-a înființat școala satului, cu un post într-un local închiriat, într-o casă zisă „Pe grind”, aflată în mijlocul satului. În 1904, a început construcția localului tip Casa Școalelor din inițiativa prefectului C. Iarca și primarului din Pleșcoi, Moise Mărculescu. Inițial avea o sală, cancelarie și hol. Primul învățător a fost Elena Simionescu Porumbaru, apoi Gh. Nicolescu căzut în 1916 în luptele de la Turtucaia. (erou de război). În 1917 școala a fost transformată de ocupanții germani în spital de izolare pentru bolnavii de tifos exantematic, nemții distrugând mobilierul și arhiva. În 1918, după mici reparații, se reia activitatea, un an mai târziu, școala funcționând deja cu 3 posturi, Costică Bunea (din 1920 Ioan Opriș), Ion Vasilescu și Maria Ștefănescu.

La 1 septembrie 1921 a fost încadrată Ana I Vasilescu, iar în 1934, Al. Chiscop în locul lui A. Câmpeanu. În 1926 s-a început construcția celei de a doua săli de clasă, terminată în 1927, în 1929 o sală de teatru, în 1932 o fântână botezată „Fântâna eroilor din Urlători”, în memoria celor 39 ostași căzuți în primul război mondial. În 1934 s-a construit o sală pentru atelier, unde în 1941 funcționa cantina școlară înființată în 1929. În 1941 școala avea 4 posturi și 256 elevi înscriși, dar frecventau numai 170



deoarece părinții erau concentrați în război, alții erau foarte săraci pentru a-și permite îmbrăcăminte, încălțăminte și cărți. (monografia satului Urlători – Ana I. Vasilescu).



Ralița Constantin (Jitianu) în centru

11 iulie 1878

(colecție particulară Horia Băescu)

Acum 70-80 ani, M.Stănciulescu, din Pleșcoi, a luat inițiativa ca în locul școlii din tinda bisericii să înființeze o școală primară, în locuința sa într-o cameră de sub porumbar. După o vreme școlarii merg la mănăstirea Berca, la școala condusă de părintele Bonifatie, mutată în 1877 de la mănăstirea Nifon, ei fiind în număr de 28. Masa de prânz o serveau la școală, (fiind școală de tip urban), singura de acest fel din județ, după cele din Buzău (5) și Mizil (2) menționate și de Basil Iorgulescu în manualul „Geografia județului Buzău”, tipărit în 1878. În 1887, ia ființă școala de la Pleșcoi, cu învățătoarea Ralița Constantin, căsătorită Jitianu. Inițial a funcționat în casa Garofiței, de lângă casa lui G.V.Dobrecu, apoi în altă casă și în localul propriu construit de primarul Bănică. Proprietarul moșiei, Mișu Pleșcoianu a donat un pogon de teren, din armanul moșiei pentru a se construi un local de școală, lucrare realizată din martie până în august 1911, local cu două săli de clasă, cancelarie și hol (stil Casa Școalelor).

Alte două săli s-au construit în toamna anului 1919. Era singura școală ce avea și o sală de spectacole cu decoruri și mobilier specific. Totodată, a fost schimbat tot mobilierul montându-se pupitre model, pentru câte 2 elevi, astfel că de la șopronul părintelui Stănciulescu din 1873-1874, după 50 de ani s-a construit un local corespunzător pentru desfășurarea activităților didactice. În 1916 s-a înființat postul al treilea, iar în 1918 al patrulea, numărul elevilor variind între 100-115, cu mențiunea că din anul școlar 1903-1904, ca urmare a înființării Școlii primare mixte cu un post în satul Urlători, elevii de aici s-au retras la școala lor. Școala din Pleșcoi devine din toamna anului 1919 școală de tip urban cu 4 clase, având înscriși 187 elevi. La 1 septembrie 1925 se înființează clasa a V-a curs supraprimar și un curs de adulți care era frecventat de 140 băieți și fete, iar de la 1 septembrie 1928 școala are deja 7 clase cu 8 posturi de învățători și o maistră pentru atelierul de țesătorie. În anul școlar 1933-1934 existau aceleași posturi: 8 învățători și o maistră pentru atelierul de covoare, în plus un post pentru grădinița înființată în acel an. Deoarece s-a dat dispoziție, ca toți copiii până la vârsta de 16 ani să urmeze cursul supraprimar, în anul școlar 1934-1935, apar în evidențele școlare 440 elevi.





Promoția 1935-1936 (colecție particulară Horia Băescu)

Promoția 1935-1936 la întâlnirea de 50 de ani, (27 decembrie 1986), Înv. Ancuța Drăghici Vlădoiu (pe scaun, cu flori), printre alții: Nicușor Purice, Nicuță Vârlan, Ion Coleașă, Mircea Niculescu, Petrică Grigorescu, Marioara Niculescu, Elena Sora.





Elevi de la Cojanu (Gura Aninoasei), în excursie(colecție particulară Horia Băescu)

Dintre cadrele didactice care au predat aici menționăm:

- Ralita Jitianu 1897-1911, medaliată în iunie 1911 cu „Răsplata muncii” clasa I;
- Panait Volănescu 1892-1896;
- Preot C. Popescu 1896, suplinitor în locul lui P.Volănescu;
- I. Niculiu 1897-1901;
- Safta Georgescu 1901-1907;
- Iacob Gogan aprilie-septembrie 1907;
- Nae Ionescu 1907-1 septembrie 1916;
- Zoe Tănase 1911-1912, în locul Raliței Jiteanu;
- Elena Mărgăritescu 1912-1914;
- Valeria Dumitrescu 1917-1918;



- D.Abagiu 1918;
- M.C.Tache 1919-1 mai 1931;
- Niculina Gheorghe 1919-1920;
- Elena Belei 1919-1920;
- Al.Manole 1920-1925;
- Eufrosina Popescu 1920-1923;
- Aurica Minculescu 1922-1925;
- Filofteia Vlad 1923-1924;
- Filofteia Baicu 1924-(era și în 1942);
- Maria Iamandi 1925-(idem);
- C. Constantinescu 1925-1930;
- Paulina Vârlan 1928-1929;
- Draga Ungureanu din 1928 maistră de țesut;
- Niculina Iamandi din 1929;
- Vasile Constantin 1 mai 1931-1 septembrie 1933;
- Fănică Constantin 1930-1931;
- Ancuța Drăghici din 1931;
- Maria Constantinescu 1 septembrie 1931-1 septembrie 1934;
- Trandafir Costache 1931-1932;
- Sultana Sin 1933-1934;
- Elena Trentea 1933-1934;
- Maria Vârlan 1933-1935 (la grădiniță);
- Petruș Alexandrina ianuarie-septembrie 1933 (la grădiniță);
- Claudia Rădună 1 septembrie 1938-1septembrie 1941 (la grădiniță);
- Dumitru Apostol 1935-1937;



- Florea Vlădoiu din 10 Octombrie 1941, agronom.
- Mihail Tache a fost promovat inspector școlar de la 1 mai 1931, iar Al.D.Manole, subinspector școlar din 1938.

Dintre elevii școlii, 36 au ajuns cadre didactice (învățători cei mai mulți), 15 cadre militare, 25 funcționari superiori. Dintre toți, merită amintit, Constantin I.Trentea (Bambi), un împătimit cercetător al arhivelor, autor al unor studii despre comuna Pleșcoi și învățământul buzoian „Către pleșcoieni” Școala a avut și biblioteca „risipită” în timpul ocupației germane din 1916-1918, dar în 1922 s-au cumpărat alte cărți și s-a instalat biblioteca într-o cameră din centrul comunei.

Într-o noapte s-au furat mai multe cărți și reviste, iar ceea ce a mai rămas s-a transferat la primărie și apoi la școala. În vizită la Pleșcoi, Apostol Culea, află întâmplarea, și promite că va face o însemnată donație, astfel că în 1942 biblioteca avea cca. 2000 volume. Alte cărți au fost donate de Nicolae Badea, funcționar la Banca Națională. La Joseni, localul școlii s-a construit, în 1928, pe cheltuiala dr. C. Angelescu.

În 1908, preda ca învățător Nicolae Macovescu, tatăl lui George Macovescu, care, în vechiul regim, a îndeplinit o serie întreagă de funcții, printre care și ministru de Externe. Nicolae Macovescu, s-a pensionat în 1943. Școala avea și o bibliotecă cu 420 de volume. După 1948, în toate satele comunei, apar școli primare și școli elementare (Berca, Joseni, Rătești, Pleșcoi) și Valea Nucului, după 1960.

Dintre toate, se evidențiază școala Pleșcoi, având rezultate deosebite, pe plan județean, fiind considerată una dintre școlile fruntașe, ale județului Buzău. Ne facem datoria de a pomeni câteva cadre didactice, care au fost și care au obținut rezultate deosebite de-a lungul anilor: Rătești (Niculescu Filofteia, Niculescu Aurica); Berca (Ciolac, Stoian, Dragomir Alexandru, Bădău Marcel, Rogoz Dumitru, Sin Nicolae); Joseni (Anton Stoian, Florea Georgescu, Ene Emil); Pleșcoi (Ivistian Sava, Mircea Manole, Florea Vlădoiu, Alexandru Manole, Niculina Iamandi, Marioara Iamandi, Filoftea Baicu, George Dima, Nicolae Băescu – profesor emerit, Manole Alexandrina, Vica Trentea, Mihai Ionescu, Ene Constantin, – inspector școlar 1973-1980, director liceu 1980-1990, Mioara Minulescu, Ancuța Drăghici); Valea Nucului (Alexandru



Tronaru, Scăunaș Maria, Vasilescu I.); Liceul Berca (Nicolae Zahiu, Marin Rada, Florentina Georgescu, Veronica Badea, Petre Ștefan, Dorina Vlădoiu).



1954-Cadre didactice la Școala Pleșcoi (Nicolae Băescu, G.Dima, Florea Vșădoiu, A.Barkaru, N.lamandi, A.Vlădoiu, Rada Mărculescu și Pia Băescu) (colecție particulară Horia Băescu)





Școala Pleșcoi promoția 1957 (Rogoz Dumitru, Nicușor Sin, Dorina Vlădoiu) (...) și profesorii (Al.Manole, F.Vlădoiu, Ivistion Sava, G.Dima, M.Manole și N.Băescu) (colecție particulară Horia Băescu)

În 1958, ia ființă la Berca, Liceul seral, care va funcționa până în 1966, în actualul local al Clubului Copiilor. Profesori: Catrina Nicolae, Bădău Marcel, Nicolae Băescu, Dragomir Alexandru, A.Damian, V.Ursu. Dintre absolvenți: Duca Angelo, Giurgea Gheorghe, Ilie Gheorghe, Jan Rogoz, Luca Mărculescu, Barbu Ion, etc. În 1973, se înființează „Casa pionierilor” Berca, cu sediul în spatele școlii. La înființare, director era Rogoz Dumitru, și instituția avea următoarele cercuri: Teatru, Pirogravură, Istorie, Orientare turistică, Carting, Aquaristică, Fotocineclub, Cenaclu literar-muzical, Croitorie, Dans modern. Au funcționat, ca profesori de-a lungul anilor, Dima Alexandru, Avrigeanu Siminel, Băescu Horia, Cristina Berca, Antonică Emil, Pascu Ion, Ene Gelu, etc.

După revoluția din 1989 „Casa Pionierului” primește titulatura „Clubul Copiilor și Elevilor Berca”, iar din anul 2008 se numește „Clubul Copiilor” și funcționează un singur cerc de muzică coordonat de doamna Florentina Popescu, profesor titular. În 1979, a luat ființă Liceul industrial de petrol, patronat de Schela Berca, având ca scop asigurarea forței de muncă, mediu-calificate, pentru industria petrolieră. Primul



director a fost ing. Nicolae Zahiu. De-a lungul anilor liceul și-a modificat, de mai multe ori, titulatura, în funcție de cerințele comunității. Astăzi, el se numește Liceul Tehnologic „Sf. Mucenic Sava”, cu clasele I-XII.



Liceul Tehnologic „Sf.Mucenic Sava”

Clasele	Clase/Nr.elevi	Nr.cadre didactice
I-IV	10/252	10
V-VIII	10/243	15
IX-XII	5/115	15
IX-X SAM	3/67	5
TOTAL	28/667	45



ȘCOALA PLEȘCOI



Clasele	Nr. elevi	Nr. Cadre didactice
I-IV	28	2
V-VIII	52	5
Total	80z	7



ȘCOALA VALEA NUCULUI



Clasele	Nr. elevi	Nr. Cadre didactice
I-IV	13	1



ȘCOALA JOSENI



Clasele	Nr. elevi	Nr. Cadre didactice
I-IV	25	2



ȘCOALA RĂTEȘTI




Actualul spațiu al grădiniței cu program școlar

CULTURA

Pe 4 august 1923, elevii de la cursul secundar din Pleșcoi au hotărât înființarea Societății Culturale „Idealul”. Conform statutului care s-a adoptat, activitatea se desfășura în trei secțiuni: sportivă, culturală și artistică. Serbări, spectacole, meciuri, chiar și o mică bibliotecă a societății, formată pe cheltuiala acestora, sunt câteva din aspectele legate de activitatea acesteia.





O parte din membrii fondatori ai Societății Culturale „Idealul”-Pleșcoi-1923 în rândul cărora se disting: Ancuța Drăghici, Alexandru Manole și Gheorghe Tache (colecția particulară Horia Băescu)

În 1929, la indicațiile domnului Apostol Culea, directorul Casei Școalelor și Culturii Poporului, societatea se transformă în Centrul Cultural „Idealul”, care face parte din regiunea a III-a, sub îndrumarea lui Apostol Culea. Din beneficiile realizate, de pe urma serbărilor, biblioteca centrului reușește să achiziționeze peste 2000 de volume. Pe 18 mai 1930, se înființează Căminul Cultural „Nae Ionescu”(învățător-erou, care a căzut în primul război mondial). Conducerea căminului era asigurată de Mihai Tache, pr. Cernat Șercăianu, pr.I.Gr.Bratu. Cenzor a fost ales Iorgu Ciobotaru, numărul membrilor fondatori 122.Din motive necunoscute, Căminul Cultural n-a funcționat (se pare că nu s-a obținut autorizația necesară), și abia pe 28 februarie 1939, s-a înființat un nou cămin, purtând același nume „Nae Ionescu – Nae”.



Un cămin cultural s-a înființat și la Gura Aninoasei, în 1942. Din 1948, apar cămine culturale, aproape în toate satele componente, (Cojanu, Joseni, Pâcle), iar la Pleșcoi și Urlători, existând săli de festivități, pe lângă școli.

Între 1958-1963, la Pleșcoi se formează un puternic colectiv artistic, având ca nucleu cadrele didactice și realizând două performanțe deosebite: punerea în scenă a piesei de teatru „D-na ministru” de Nușič (piesă care s-a jucat cu mult succes în localitate și în județ), și realizarea montajului literar-artistic „Cu fața spre mâine, în numele viitorului!”, montaj care a luat premiul II pe țară (pentru vremurile acelea fiind o performanță deosebită). Iată câteva nume: M. Manole, C. Ene, V. Trentea, M. Minulescu, Ghe. Cocioabă, N. Sin, G. Trentea, M. Băescu, P. Rogoz, M. Antonică. În 1954, este terminată construcția, prin muncă patriotică, a Clubului Muncitoresc, cu o sală de peste 100 de locuri. Se rulau filme, se desfășurau lunar spectacole profesionale (M. Tănase a concertat aici în 1956), iar artiștii amatori își etalau talentul, cu prilejul diferitelor sărbători. Operatorii de film au fost Culai Trentea și Costel Lungu, iar controloare la bilete Lina Coleașă și mai târziu Cojocaru Rița.





Berca

Clubul Muncitoresc 1955(colecția particulară Horia Băescu)

Cinematografe sătești se mai aflau la Cojanu (operator Gică Mircea), Joseni (operator Al. Radu), Pleșcoi (operator Andrei Herman, apoi N.Sin). Clădirea Clubului Muncitoresc fiind zdruncinată la cutremurul din 1977, a fost demolată, un an mai târziu punându-se piatra de temelie a Casei de Cultura actuale, a cărei construcție a fost finalizată în 1986. La inaugurarea acesteia, din octombrie 1986, a participat Teatrul de estradă C.Tănase, București și grupul Hyperion din Berca. Grupul Hyperionia fiind înființat în 1978 având în componență: Băescu Horia, Mihăilă Toma, Vârlan Mihai, Drugă Ion, Giani Soare și participă la primul spectacol realizat de Adrian Păunescu în județul Buzău(spectacol televizat), cu melodia“Decindea Dunării”, pe versurile lui Vasile Voiculescu. În arhiva televiziunii române există un videoclip realizat pe apa Buzăului, cu grupul, interpretând această melodie.





Grupul Hyperion pe scenă 1979 (colecția particulară Horia Băescu)




O parte din grupul Hyperion 2018

De-a lungul anilor trupa a participat la diverse festivaluri și concursuri județene și naționale, unde a obținut numeroase premii (Râmnicu Sărat, Galați, Tulcea, Slobozia,



Ploiești, Craiova și Calafat). A realizat videoclipuri în colaborare cu Dida Drăgan și Victor Socaciu. În timp, la grup, s-au perindat, mai mulți oameni, printre care frații Zota, surorile Pâslaru, Nicu Cîmpeanu, Simona Borza, Serghei Lala, Lupu Mihaela, Dorina Andorne, Paula Mihai, Anastasiu Simona, Burlacu Adrian, Lăcătuș Florentina, Pascu Cecilia, Zaharia Elena, Papuc Bianca, Gătej Andreea etc.



Grupul Hyperion 2006

Pe scena Casei de Cultură de la Berca, s-au perindat cu prilejul diferitelor spectacole, multe personalități ale vieții artistice românești: Stela Popescu, Alexandru Arșinel, Mihai Fotino, Ștefan Hrușcă, Victor Socaciu, Nae Lăzărescu, Vasile Murariu, Vasile Șeicaru, etc. Printre cei care au condus destinele acestei instituții se numără: Gelu Ene, Doru Luntraru, Florin Pascu, Rodica Ene. Din fostul grup Hyperion din 2006, Nicu Zota se relansează în muzica folk, continuator la un nivel înalt al tradiției Cenaclului.





Nicu Zota

Premii obținute de Nicu Zota de-a lungul anilor:

- Premiul Național de muzică folk „Poarta Sărutului”, Târgu Jiu 2006 – Premiul III;
- Festivalul Național de muzică folk „Prima Iubire”, Reghin 2006- Premiul III;
- Festivalul Național de muzică folk „Om Bun”, București 2006- Premiul III;
- Festivalul Național de muzică folk „Poarta Sărutului”, Târgu Jiu – Premiul II;



- Festivalul Național de muzică folk „Festivalul Castanilor” Ploiești 2007 – Premiul Special al Juriului;
- Festivalul Național de muzică folk „Omul cu Chitara”, Brăila 2007- Premiul III;
- Festivalul Național de muzică folk „Moldavia” Iași 2007- Premiul II;
- Festivalul Național de muzică folk „Om bun” București 2007-Premiul special „Vali Sterian”
- ;Festivalul Național de muzică folk „Târgoviște 2008”, Premiul II;
- Festivalul Național de muzică folk „Gil Ioniță”, Onești 2008- Marele Premiu;
- Festivalul Național de muzică folk „Poarta Sărutului” Târgu Jiu 2008- Premiul II;
- Festivalul Național de muzică folk „Festivalul Castanilor”, Ploiești 2008- Premiul de Măiestrie Intepretativă;
- Festivalul Național de muzică folk „Chitarele Dunării”, Călărași 2008 – Premiul RFI (Radio France international);
- Festivalul Național de muzică folk „Om bun” București 2008- Marele Premiu;
- Festivalul Național de muzică folk „Succeava 2009”, Trofeul Bucovinei.

Sub îndrumarea lui Nicu Zota, pe data de 1.05.2017 ia naștere grupul Trio Vox alcătuit din gemenele Ștefania și Gabriela Șerban (chitariste) împreună cu Oprea Marina Diana (solist vocal), fostă membră a Clubului Copiilor Berca unde a obținut numeroase premii la festivalurile locale.





Grupul Trio Vox

Grupul a debutat cu succes în anul 2017 obținând numeroase premii din care menționăm:

- Festivalul „Folk Minor Fest” Tecuci 2017- Locul I;
- Festivalul „Dăm Folk” Bicz 2017” - Locul I;
- Festivalul „Dor de Folk” Codlea 2017 (compoziție) – Locul I;
- Festivalului „Dor de Folk” Codlea 2017 – Trofeu;
- Festivalul „Toamna baladelor” București- Diplomă de participare;

Alți artiști originari de pe aceste meleaguri au fost:

Titi Ungureanu V. Constantin (Titi) născut la 24.01.1954, Unguriu. Studiază la școala din Pleșcoi, Liceul pedagogic din Buzău, Facultatea de muzică București, pe care o termină în 1997. Funcționează ca învățător la Pogoanele și Amaru, profesor de muzică la Școala nr.12 din Buzău și la Palatul copiilor. Compozitor, interpret, șlefuitor de talente, câștigă în 2003 „Mamaia Copiilor” cu Lucia Dumitrescu. În prezent este lider al trupei de muzică etno „Nemuritorii”.

Benone Sinulescu, născut la 24 mai 1937, părinți Luca și Ileana. Studiile elementare, Pleșcoi, Nehoiu, Pătârlagele. Termină Școala medie tehnică mecanică la Buzău, și în



1959, se înscrie la Școala specială de muzică, București, unde îi are colegi pe Gheorghe Zamfir și Ileana Cotrubaș. Este angajat al ansamblului „Gheorghe Dima”, Brașov și apoi la ansamblul „Ciocârlia”, București, unde-i are colegi pe Rodica Bujor, Mia Braia, Ion Cristoreanu, Maria Tănase. În 1956, debutează la Radio. Interpret al melodiilor din zona Buzăului, dintre care cele mai cunoscute sunt: „Cât îi Siriul de mare”, „Eu ți-am iubit ochii tăi”, „Radu mării Radule

Aurelian Andreescu, născut la 12 mai 1942, pleșcoian prin mamă (Maria Milea), tatăl (Spridon Andreescu) din Mizil, inginer telefonie. Studiază liceul și școala tehnică de construcții în București unde s-a stabilit cu familia. A debutat în 1960. A câștigat în 1970 „Cupa Europei” la Knokke-Belgia, împreună cu Mihaela Mihai și Aura Urziceanu. Dintre melodiile interpretate, au devenit hituri „Copacul” (Jolt Kerestly și Ovidiu Dumitru) și „Oameni, oameni” (Marius Țeicu). A murit la 22 iulie 1986 la Constanța.

Merită de asemenea menționat și despre tinerele speranțe ale acestor locuri

Clubul Copiilor Berca este o instituție de învățământ extrașcolar și nonformal și are ca obiective: petrecerea utilă a timpului liber al copiilor, descoperirea, cultivarea și promovarea talentelor în domeniul cultural-artistic, exprimarea interesului față de bogăția și varietatea folclorului muzical românesc, recunoscând în lucrările audiate specificul zonal. Prin activitățile cercului și al nivelului de pregătire, s-a reușit, în ultimii trei ani, atragerea la cursuri a copiilor din alte localități învecinate ale comunei Berca precum Unguriu, Scorțoasa, Săpoca, Cernătești, dar și din comune mai îndepărtate ca Gălbinași, Bentu, Largu Sarulești, Cislau, Glodeanu Silistea, Vadu Pașii. În octombrie 2016, s-a înființat prin hotărâre de Consiliu Local, „Ansamblul Folcloric Drăgăicuțele”, care întrunește un număr de 30 de copii talentați, și a dus faima județului promovând frumusețea cântecului popular, tradițiile și obiceiurile de pe Valea Buzăului.

Acest grup vocal împreună cu soliștii grupului au reușit în acest timp să obțină un număr de aproximativ 400 de premii naționale (trofee, premii I, II, III, diplome de excelență), prin prestația artistică pe cele mai prestigioase scene ale festivalurilor naționale și internaționale, cum ar fi: Festivalul Internațional „Mihaela Runceanu” Buzău, Premiul I (ansamblul) „Marele Trofeu al Festivalului Benone Sinulescu”, „Cântec drag din plai străbun” la Vaslui, unde pentru prima dată cântă acompaniați de Orchestra Națională „Rapsodia Vasluiului”-dirijor Cristian Năstase), Festivalul



„Francochanson” Buzău cu calificare în etapa națională, „Festivalul Tinereții” Mangalia, „Comoara Moldovei” Bârlad, „Maimuțica de aur” București, „Dor de cântec” Constanța, „Mă uit pe Buzău la vale” Buzău, „Premiile Music Factory”, „Cununa Petrolului” Moreni, „Magia Sfinxului” Bușteni, etc.

În octombrie 2016 Drăgăicuțele au susținut un program artistic cu ocazia participării unei delegații de profesori universitari din universități europene de prestigiu (Letonia, Austria, Olanda, Anglia, Cipru, Spania, Franța, Italia, Germania, Danemarca, Israel, Moldova, Turcia, Finlanda) la conferința „Educația între toleranță și radicalism”. Aceștia continuându-și aparițiile și în noiembrie 2016, susținând un program artistic pentru un grup de liceeni francezi aflați în schimb de experiență la Colegiul Național B.P. Hașdeu, „Festivalul Internațional de Interferențe Culturale” sub egida Fundației Paul. De amintit faptul că din cadrul Clubului Copiilor Berca, au plecat foarte mulți elevi pe cont propriu, devenind astăzi mici artiști, reprezentând comuna prin diferite zone ale țării.

Manole Alexandru - născut pe data de 13.02.1997 în Berca a început studiul chitarei în anul 2010 sub îndrumarea domnului profesor Marius Răgălie. A obținut peste 30 de premii naționale și internaționale. Cu participări la olimpiadele de profil (muzica) a reușit performanța de a obține locul I fiind unic pentru istoria liceului de arte „Margarata Sterian”. Concursuri de care amintim: concursul internațional „George Enescu”, premiul I, concursul internațional „Miniatura Romantică” Galați premiul I, „Gala laureaților” marele premiu, concursul de chitară „Noellia Prisecaru” Focșani, locul II, „Little Strings” Buzău locul III. A concertat cu orchestra filarmonică din Brașov concertul „Aranjuez-Manuel Rodrigo”

La capitolul cultură se cuvine a semnala activitatea scriitoricească a unor concetățeni:

Emil Niculescu – Poet s-a născut în satul Pleșești, comuna Berca, la 26 septembrie 1954. A absolvit liceul „Mihai Eminescu” din Buzău, și Școala Postliceală de Biblioteconomie București (1973). În lumea culturală este cunoscut ca poet, eseist, publicist, critic și istoric literar, iar acest lucru este confirmat de apariția nenumăratelor materiale semnate de el, în publicații de prestigiu precum:



„Timpul” „Ateneu” „Viața românească” „Convorbiri literare” „Fereastra”, „Renașterea culturală”, „Opinia” etc.

Poezia lui Emil Niculescu cultivă un livresc rafinat, prin draperiile căruia transpare o ironie lucid-amară. Arhitectura pe care o construiește nu este numai barocă, este și de un rafinament stilistic seducător, poetul dovedind dibăcie în a așterne cuvintele pe hârtie cu o floretă fermecată.

Volume publicate:

- „Provincia Felix” (versuri, 1993);
- „Tot despre Caragiale” (eseu, 1995)
- „Birja cu crai” (versuri, 1996),
- „Dragonoctonul” (Sf. Mare Mucenic Gheorghe Purtătorul de Biruință), Ed. Anastasia, Buzău, 2004.
- „Balada doamnelor de altădată”, anthologie și postfață de Emil Niculescu, Ed. Vega Buzău, 2007.
- „Zona Zoster” (versuri, 2009)
- „Vanitas Levantina” (versuri, 2015)

Horia Ștefan Băescu, născut la Pleșești, Berca, la 1 ianuarie 1946. Absolvent al liceului „B.P. Hașdeu” Buzău, și al Facultății de Litere București. Profesor de limbă și literatură română, conducător al cenaclului „Hyperion”, director al „Casei Pionierilor” și al „Clubului Copiilor”. Publică în „Renasterea culturală” eseuri despre Radu Gyr, Nae Ionescu și Nichifor Crainic. Iar în revista „Continuu” publică diferite poezii.

Volume publicate:

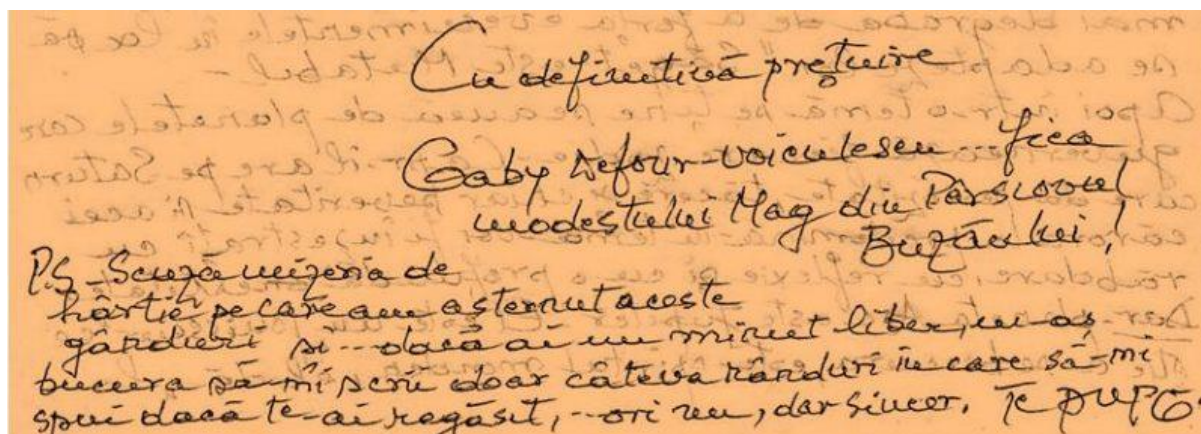
- „Cântece de lume” (versuri), Ed. Alpha, Buzău 2001;
- „Mitologice” (versuri), Ed. Alpha, Buzău 2001;
- „Gânduri” (versuri), Ed. Alpha, Buzău 2002;
- „Poezii” Ed. Luceafărul, București 2003;



- „Ecouri” (proză), Ed. Luceafărul, București 2005
- „Ecouri II” (proză), Ed. Vega, Buzău, 2005
- „Vorbe”(versuri), Ed. Luceafărul București 2005;
- „Poezii” editura Digital Adversiting 2018;

în anul III, orfană de mamă dela 5 ani; crescută de
 tată Colonel Const Nittescu, mare cartofor, care spre
 eprobriul societății de atunci trebuise să-și vândă
 cai și trăsura pentru datoriile la carte.
 Mama mea a fost remarcabil de studioasă; abando-
 nată de tatăl văduv într-un pension din Buc. de unde
 nu o scotea nimeni, nici duminicile - Stia la perfecție
 franceza și germana - Eu chiar mai am un „Journal”
 de al ei în l. franceză în care de ziua tuturor mortilor
 ze 2 Nov. 1932 aflându-se grav bolnavă (în pragul orbirii la
 Paris) scrie câteva pagini „cutremurător” de frumoase către
 Satei Maunei Sultana... din Pârscoș / Cânta Chopin, Betho-
 ven, Schubert... și alții la pian și citea Confucius, Blavatsky
 și alte cărți profunde - Dar pe reviu la vara
 dela Pârscoș. Gazda la care trăseseră Domnișoarele
 era o rudă îndepărtată a Fam. Voiculescu - se pare
 că erau fruntași ai satului, mai ales datorită Sultanei
 astfel că nu a trecut mult și s-a aranjat o vizită -
 Surorile mai mari ale tatălui meu (el a fost ultimul
 copil din 7 dar și cel mai iubit de mama lui) mi-au
 povestit acest episod de multe ori. Mama Sultana l-a
 anunțat pe Dile (dela Vasile) că urma să-i viziteze în
 acea zi, Domnișoarele dela București și îl roagă să fie
 prezent. El, deși avea 24-25 de ani nu avusesse nici o idilă
 A refuzat categoric să apară și ca opțiunea să fie totală
 n-o dezbrăcat și s-a băgat în iazul care curgea în
 fundul grădinii - ... Spunând că nu iese decât când
 Domnișoarele au plecat! Era alegerea lui pe moment
 dar Destinul era altul. Se lăsa seara în ziua ur-
 mătoare când a apărut tanti Harioara gazda, alarmată
 că fata bolnavă e rău și s-au găduit să-l
 cheme pe doctorul. Jurământul lui Hypocrit
 și-a spus cuvântul! Tăuârul, frumusețel fec, a
 mers imediat. Ba și mai mult, după ce a consultat-o
 a luat de acasă șaretă cu un cal mergând la
 Buzău după medicamente -
 Textul pe care R a lătur se pare că este prima lui proză. În 1910
 s-au cunoscut. Într-o zi cu versul lui: „Pentru așa iubire e prea puțin o viață”
 Bunul meu, m-aș bucura dacă aceste amintiri
 îți spun ceva Cu definitivă prietenie și prețuire dar
 și cu pupici dulci!!!! Gabriela Defouy - Voiculescu

Fragment din scrisoarea Gabrielei Defour Voiculescu (16 Iunie 2007) prin care aceasta confirmă vizita tatălui său la Mănăstirea Rătești în 1908



Cu deficiență prețioasă
Gabry Defour-Voiculescu, fiica
modestului Mag din Pârșiovei
Buzăului!

P.S. Scuză neigenia de
hârtie pe care am asternut aceste
gânduri și -- dacă ai un minut liber, nu os-
trecera să mi scrii doar câteva rânduri în care să mi
spui dacă te-ai regăsit, -- ori nu, dar sincer, Te pup!

Fragment dintr-o scrisoare adresată de Gabriela Defour Voiculescu (fiica poetului V.Voiculescu), lui Horia Băescu



VASILE VOICULESCU
ULTIMELE SONETE ÎNCHIPUITE
ALE LUI SHAKESPEARE
ÎN TRADUCEREA IMAGINARĂ A LUI V.V.

Ediție bibliofilă îngrijită de
Simona Cioculescu

Lui Hoia, acest buchet de Sonete... de
pare că multe cunosc; opera
modestului meu părinte, care este
comemorat astăzi.

Cu sinceră prietenie, prețuire
și "dragoste" — Magareu! grecul

12 Apr 2003 —

Cabrielă de Iun-Voiculescu

COLECȚIA MANUSCRIPTUM
MUZEUL LITERATURII ROMÂNE
București, 1998

Colecția manuscriptum



Laurențiu D.Tănase- născut la Berca la 26.06.1967. A urmat studiile elementare în comuna natală iar între anii 1983-1988 urmează Seminarul teologic ortodox din Buzău-șef de promoție. Din 1989 este student la Facultatea de Teologie Ortodoxă din București pe care o termină, ca șef de promoție în 1993.Între 1995-2000 urmează diferite studii de specialitate post-universitare la Geneva și Strasbourg. Doctor in Sociologie religioasă, profesor de religie și metodologie pedagogică la Liceul Pedagogic din București, asistent universitar la Universitatea „Ovidius” din Constanța, ministru secretar de stat pentru Culte (guvernul Năstase), lector universitar la Universitatea București.Este membru în diferite asociații interne și internaționale cu caracter ecumenic.În prezent este membru al Colegiului CNSAS.

Lucrări:

- „Psihosociologia sectelor și formarea ecumenică”;
- „Sectele și noile mișcări religioase în România – o abordare sociologică”;
- „Noile mișcări religioase în România de la căderea comunismului până astăzi”
- „Războiul din Kosovo și consecințele sale politice pentru România”.

Nicolae (Ninel) Zahiu II s-a născut în 22 martie 1945, în comuna Mehedința, județul Prahova.Absolvent al I.P.G., a fost inginer și director la Schela Berca.În 1996, publică o carte de poezie care nu poartă sigla niciunei edituri, cu titlul „Poezia deșertului sau deșertăciunea poeziei”.Poemele care au fost scrise în Turkmenistan, în perioada când N.Zahiu a lucrat ca inginer, sunt dedicate propriei conștiințe, conștiință cu care autorul se regăsește în izolare. Din păcate, moartea care a survenit în 2004, a curmat destinul liric al Lordului (după cum îl numeau colegii)

SPORT

Activitatea sportivă de pe teritoriul comunei Berca este semnalată de prin 1923, când echipa de fotbal a Plșcoiului ia parte la **Cupa Arsenescu – Slănic**.

În 1931 se înființează Viforul Pleșcoi, care juca pe terenul existent și astăzi, teren cedat de Banca populară Mihai Viteazul pentru acest scop. În 1946 ia ființă echipa de



fotbal **Astra**, care, după naționalizare (1948) și-a schimbat numele în **Petrolistul**, și apoi în **Petrolul**, nume sub care activează și astăzi, în seria a II a .

În 2001, sub patronajul primăriei, ia ființă echipa de fotbal A.S. Amicii Berca, care activează în campionatul județean, seria I, disputându-și meciurile pe un teren amenajat în Valea Nucului.

Cu bune rezultate în comuna Berca este și activitatea handbalistică. În 1973 se înființează echipa de handbal **Viitorul**, care activează în campionatul județean.

OBIECTIVE TURISTICE

MĂNĂSTIREA-CETATE BERCA, POARTA FORTIFICATĂ A VĂII BUZĂULUI

„Biserica dateaza de la 1694. A fost manastire de calugari, ctitorie a boierilor Candesti si a functionat pana la secularizarea lui Al. I. Cuza, in 1863, cand foarte multe manastiri au fost inchise pana in anul 2003, cand s-a facut reactivarea manastirii. Dar, in toata aceasta perioada, a functionat ca si biserica de parohie, pentru ca localitatea Berca s-a format initial din clacasii fostei manastiri.”, ne spune maica Eufrazia Craciun care adauga: „Acum functioneaza ca si schit de calugarite, sub titulatura de <>”. Tot ea ne spune ca oamenii care vin aici din doua motive: „Vin turisti din doua motive: unii sunt interesati de istorie, altii sunt mai mult aplecati spre evlavia credintei strabune.”





Mănăstirea-cetate Berca este amplasată pe un vârf de deal la intrarea în localitatea cu același nume, având o largă deschidere spre pădurile seculare din apropiere, motiv pentru care istoricii o consideră o veritabilă poartă fortificată a Văii Buzăului. A fost concepută ca mănăstire de tip cetate, curtea centrală și biserica fiind împrejmuite cu ziduri mari de cărămidă, asemenea celorlalte așezăminte brâncovenești. Totodată, clopotnița era folosită ca turn de observație, iar un tunel subteran permitea retragerea în pădurile din apropiere. “Mănăstirile-cetate reprezintă o găselniță a domnitorilor valahi pentru a înșela vigilența turcilor și a eluda interdicția impusă de Poarta otomană de a se construi cetăți fortificate în țările române. Din clopotniță, se supravegheau mișcările de trupe și tot de acolo se trăgea clopotul de alarmă sau, după caz, pentru slujba duminicală”, susține scriitorul D.I. Delapetra.

Mănăstirea-cetate Berca a fost construită pe înălțimea dominantă la ieșirea râului în Câmpia Buzăului, de la care, potrivit istoriei locului, poate deriva și numele de Berca, denumire de sorginte vizigotă (bhergh-înalt).



“Biserica fortificată a constituit, cu certitudine, un punct de observație și de rezistență deosebit de eficient, care putea controla, practic, ceea ce am putea numi, în termeni militari, Poarta Buzăului. Mănăstirea Berca impresionează în primul rând prin disponerea sa, ca un veritabil străjer în calea furtunilor, pe botul de deal de lângă localitatea cu același nume”, a declarat colonel Mircea Tănase, istoric militar.

Potrivit acestuia, “așezământul a fost construit la scurtă vreme după biserica Adormirea Maicii Domnului din Râmnicu Sărat, cea care este considerată deschizătoare a seriei de ctitorii a marelui spătar Mihail Cantacuzino, Fundeniei Doamnei, Colțea, schitul Titireciu din Ocnele Mari, și de afirmare plenară a stilului brâncovenesc, biserica de la Berca fiind înrudită cu aceasta prin programul său decorativ, conferind, astfel, județului Buzău un rol primordial în consacrarea acestui original și valoros stil arhitectonic”.

Mănăstirea de la Berca a fost construită în timpul domniei lui Constantin Brâncoveanu, de stolnicul Mihalcea Cândescu, împreună cu soția sa, Alexandrina Cantacuzino, și cu fiii lor, Șerban, Mihalcea și Moise, la sfârșitul secolului al XVII-lea. Pisania mănăstirii consemnează: “Cu vrerea Tatălui, cu ajutorul Fiului și cu sporirea Duhului Sfânt, ziditu-s-a din temelie această sfântă și dumnezeiască monastire, întru slava și lauda Atotțiitorului Dumnezeu, de robul lui Dumnezeu Mihalcea vel Stolnicu și de roaba lui Dumnezeu Alexandrina Cantacuzino, soțul dumisale (...) și s-au zidit în zilele blagocestivului domn I. Constantin Basarab Voievod, la anul 7202 (1694), iunie, 6”.

Manastirea Ratesti este o manastire ortodoxa cu viata de obste in care se nevoiesc in jur de 60 de maici. Manastirea, a carei biserica este inchinata Sfintei Treimi si Sfantului Dimitrie Izvoratorul de Mir, se afla in judetul Buzau, la o distanta de aproximativ 30 de kilometri nord-vest de orasul Buzau. La aceasta se ajunge pe drumul national 10, trecandu-se raul Buzau, mai inainte de localitatea Satuc, sau pe drumul judetean 203, trecand prin Berca, apoi pe drumul comunal 194, cale de doi kilometri. Adresa manastirii: satul Ratesti, comuna Berca, 127039, judetul Buzau.



Manastirea Ratesti – scurt istoric

Pe la sfârșitul secolului al XVI-lea, actuala așezare monahala de la Rătești, ctitorie a boierului Dragomir și a soției sale, era numai un smerit schit de călugări, având o biserică mică de lemn, închinată Sfintei Treimi. Așezarea monahala va apărea menționată ca „schit” până în anul 1868. Prima menționare a Schitului din Rătești se

păstrează din data de 6 mai 1634, când acesta este amintit într-un act de danie al monahului Sofronie de Gomești. Un alt document care amintește de Schitul Rătești datează din 21 ianuarie 1652; în acesta, mai mulți bărbați dau mărturie despre faptul că „moșia Rătești aparține lui Dragomir



Căpitanu”, printre care se numără și „Damaschin călugărul, Daniil călugărul și Popa Dumitru călugărul, vietuitori in schitul ctitorit de capi


tanul Dragomir”. Potrivit documentelor, în anul 1752, locasul monahal din Ratesti va ajunge parasit, fie din pricina unor greutati ale vremii, fie din pricina lipsei de monahi. În anul 1760, schitul este reinfiintat, ca urmare a donatiei facute de boierii Scarlat si Alexandru Hrisoscobu, de asta data, schitul primind o obste de maici. În anul 1784, pentru nevoile schitului se va construi o noua biserică, tot din lemn, inchinata Sfantului Mare Mucenic Dimitrie, Izvoratorul de Mir. Pe temelia acestuia se va ridica, mai tarziu, în anul 1844, biserică cea mare de zid, purtand ambele hramuri ale celor doua biserici vechi de lemn: „Sfanta Treime” si „Sfantul Mare Mucenic Dimitrie”.

Odata cu zidirea bisericii celei mari, în cimitirul manastirii va fi zidita inca o bisericuta mica, tot din zid, cu o singura turla, avand drept hram „Invierea lui Lazar”; aceasta va fi zugravita în fresca în anul 1874.



Declarata inca din anul 1924 **monument al naturii**, zona **Paclele Mari – Paclele Mici** (situata in comuna buzoiana Berca) este **singurul loc din Europa in care pot fi vazuti vulcani noroiosi**, fenomene similare inregistrandu-se doar in **Siberia** si in **Australia**.

In zona Paclelor Mici, pe o suprafata de aproape 10 hectare, se afla cei mai multi dintre vulcanii noroiosi, de forme extrem de variate, dar de dimensiuni relativ reduse. Aici pot fi vazuti vulcani deja formati, cu cratere in forma unor trunchiuri de con, avand inaltimea intre 2 si 8 metri, iar in varf – mici lacuri de “lava” rece: noroiul, adus din straturile din adancimea scoartei pamantesti, este impins continuu de gazele naturale spre gura vulcanilor, de unde se prelinge pe versantii acestora, sub forma unor paraiase. Aceste mici rauri negricioase se usuca treptat, modificandu-se astfel in permanenta peisajul. In acelasi timp, se formeaza noi cratere, care au la inceput marimea unui nasture. Zi de zi, noroiul impins de gaze face ca aceste cratere sa se mareasca, intinzandu-se unele catre celelalte, pana se unesc intre ele, dand nastere astfel unor guri de vulcani cu diametre de 2 – 3 metri.





La cativa kilometri spre nord-est este situat platoul Paclelor Mari, cu o suprafata de aproape 20 de hectare, numele acestuia fiind legat de dimensiunile foarte mari ale celor trei vulcani principali aflati in centrul platoului. Diametrul fiecaruia dintre acesti trei vulcani masoara peste 100 de metri. “Poalele” vulcanilor de aici sunt foarte intinse, iar pe acestea apar mai multe cratere secundare si limbi lungi de noroi vinetiu, adesea amestecat cu suvite de titei. Doar cativa copaci reusesc sa supravietuiasca – mai la departare de cratere – pe aceste terenuri sterpe, “inundate” de noroi si acoperite de un strat gros de namol solidificat. Totusi, ca prin minune, pe acest taram neprimitor traiesc doua plante foarte rare: **Nitraria schoberi** si **Obione verrucifera** – dupa denumirea lor stiintifica. Sunt plante halofile (adica se dezvoltă într-un mediu sarat, avand de asemenea nevoie de saruri pentru hrana), protejarea prin lege a acestora fiind unul dintre motivele pentru care zona Vulcanilor Noroiosi a fost declarata **rezervatie naturala mixta** (geologica si biologica).



CARACTERISTICI ECONOMICE – INFRASTRUCTURA SI UTILITATI

Localitate	Consum anual de combustibil pentru incalzire si preparare hrana						Populatie	Nr. gospodarii	Numar gospodarii care utilizeaza lemne si deseuri vegetale (coceni), carbune	Numar gospodarii care utilizeaza gaze	Numar gospodarii care utilizeaza GPL pentru incalzire	Numar gospodarii care utilizeaza GPL pentru gatit (butelii aragaz)
	Gaze naturale (Nm ³)	Carbuni (tone)	Lemn si deseuri biomasa (tone)	GPL _incalzire (tone)	GPL _aragaz (numar butelii)	CLU (tone)						
COM.BERCA	2526425	0	4105 t	0	4494	0	8328	3502	583	2919	0	583
BERCA	118403	0	440 t	0	400	0	3274	1340	53	1303	0	53
V.NUCULUI	208487	0	445 t	0	458	0	643	292	70	233	0	70
PLESCOI	309411	0	350 t	0	380	0	834	356	49	325	0	49
PLESESTI	309972	0	75 t	0	76	0	880	312	15	311	0	15
PACLE	17484	0	240 t	0	290	0	154	111	47	73	0	47
JOSENI	185564	0	950 t	0	950	0	820	387	90	256	0	90
SATUC	209193	0	45 t	0	184	0	670	212	29	197	0	29
RATESTI	167911	0	248 t	0	460	0	682	257	55	221	0	55
COJANU	0	0	413 t	0	590	0	122	61	73	0	0	73
M RATESTI	0	0	160 t	0	246	0	114	62	31	0	0	31
VIFORATA	0	0	198 t	0	280	0	43	26	44	0	0	44
TATARLIGU	0	0	125 t	0	60	0	4	16	7	0	0	7
BACENI	0	0	419 t	0	120	0	88	70	20	0	0	20

DINAMICA INVESTITIILOR LOCALE



Nr crt.	Localitate	Denumire proiect	Valoare	Sursa finantare
1	BERCA	Modernizare, renovarea si dotarea Casa de Cultura BERCA	2 250 000 lei	Fonduri U.E.
2	BERCA	Modernizare retea de alimentare cu apa, extindere retea canalizare sistatie de epurare in localitatea Berca	9 325 000 lei	Buget local:972 000; Fonduri U.E.:8 353 000
3	BERCA	Achizitie mobilier urban	75 000 lei	Buget local: 60 000; Fonduri U.E.: 15 000
4	BERCA	Amenajare zona de promenada Berca	450 000 lei	Fonduri U.E.
5	BERCA	Modernizare parcuri in comuna Berca	15 000 lei	Buget local
7	BERCA	Modernizare iluminat Public	400 000 lei	Buget local
8	BERCA	Achizitionare vidanja	110 000 lei	Buget local
9	BERCA	Inlocuire conducta apa Plesesti-Valea Nucului	10 000 000 lei	Buget local
10	BERCA	Reabilitare Liceul Tehnologic Berca	1 700 000 lei	Fonduri U.E.
12	BERCA	Amenajare hala Targ Comunal	1 000 000 lei	Buget local
13	BERCA	Amenajare trotuare	2 000 000 lei	Buget local
14	BERCA	Modernizare drumuri de interes local	1 000 000 euro	Buget local: 180 000; Fonduri U.E.: 8 820 000
15	BERCA	Modernizare prin asfaltare strazi care duc la Biserici in satele: Berca,Ratesti, Joseni si Plescoi	800 000 lei	Buget local
16	BERCA	Reabilitare strada Costa Foru Berca	150 000 lei	Buget local
17	BERCA	Amenajare parc cetral Berca	105 000 lei	Buget local
18	BERCA	Extinderea iluminatului pulic in extravilanul satului Valea Nucului, pana la limita cu satul Sapoca	5 000 lei	Buget local



19	BERCA	Lucrari de stabilizare a terenului si restabilire a circulatiei la DC 194Ratesti-Baceni	300 000 lei	Buget de stat
20	BERCA	Reabilitare DC 194 Ratesti Baceni(zona Mrea Ratesti)	402 000 lei	Buget de stat
21	BERCA	Activitati de ecologizare si salubritate prin plantarea a 2000 puietisalcam, 500 flori, 1 brad in comuna Berca	16 000 lei	Buget local
22	BERCA	Construire punte pietonala in satele Joseni si Paclele.	15 000 lei	Buget local
23	BERCA	Reabilitare prin lucrari de scarificare, pietruire si compactare adrumurilor satesti in comuna Berca	60 000 lei	Buget local
24	BERCA	Amenajare spatii verzi	100 000 lei	Buget local
25	BERCA	Achizitionare uniforme scolare care vor fi distribuite gratuit elevilor	30 000 lei	Buget local
26	BERCA	Stabilizare alunecare si reabilitare str Barbulesti, sat Ratesti	200 000 lei	Buget de stat
27	BERCA	Stabilizare alunecare si reabilitare DC 195 Berca Picle	60 000 lei	Buget de stat
28	BERCA	Modernizare si optimizare sistem alimentare cu apa Berca, punctJoseni si Cojanu	60 000 lei	Buget local
29	BERCA	Executarea de fantani publice ca alternativa la sistemul pulic de apa insatul Berca	20 000 LEI	Buget local
30	BERCA	Obtinerea finantarii de la OCPI pentru lucrările de înregistrare sistematică a terenurilor din extravilan	150 000 lei	Buget de stat
31	BERCA	Achizitie mobilier urban si aparatura joaca pt copii	70 000 euro	Fonduri U.E.
32	BERCA	Modernizare iluminat public in comuna Berca cu lampi tip LED	400 000 lei	Fonduri U.E.
33	BERCA	Construire sala de sport in comuna Berca (intocmire doc economica)		Buget de stat
34	BERCA	Achizitionare autoutilitara marca Volkswagen	110 000 lei	Buget local
35	BERCA	Achizitionare autoturism de teren marca Dacia Duster	45 000 lei	Buget local



4. Analiza diagnostic

Vom încerca să stabilim punctele tari și slabe ale comunei, precum și oportunitățile prezente și viitoare, dar, și ce s-ar întâmpla, dacă am urmări planul de dezvoltare propus de prezenta strategie.

De la bun început trebuie spus că, fără o strategie, nu te poți nici dezvolta, nici atrage investitori și nici fonduri europene. De aceea, conducerea primăriei BERCA a înțeles pericolul și a făcut demersuri pentru realizarea acestei Strategii de Dezvoltare Locală. Ceea ce dorim noi să evidențiem, sunt concluziile, analiza informațiilor cunoscute și sinteza lor printr-o altă perspectivă, mai aplecată spre dezvoltare, spre cerințele secolului XXI, spre programe și proiecte. Analiza de față stă la baza întregii lucrări și este forma modernă de a justifica proiecte. Marea artă a acestei analize este să transformăm, ceea ce până ieri era o imposibilitate, într-o victorie.

Orice comună trebuie să asimileze și să promoveze o viziune strategică în ceea ce privește dezvoltarea sa în viitor. Lipsă unei asemenea viziuni duce la o activitate administrativă haotică, în cadrul căreia se pot rata oportunități și se consumă irațional resurse prețioase. Experiența internațională a arătat că proiectele și programele operaționale funcționează cel mai bine atunci când fac parte dintr-un cadru coerent și când există o coordonare la nivel strategic.

Procesul de planificare strategică (PPS) a vizat definirea reperelor strategice de dezvoltare a comunității pe o perioadă de 5-7 ani. Etapele metodologice principale ale PPS au fost următoarele: realizarea unei analize



preliminare, stabilirea viziunii asupra dezvoltării strategice a comunității, analiza sectorială a domeniilor strategice principale și articularea documentului strategic.

Principiile care au stat la bază PPS au fost asigurarea validității științifice, implicarea comunității, transparența, obiectivitatea, coerența și continuitatea demersului.

Pentru a da roade, însă, planificarea strategică trebuie însoțită de promovarea, la nivelul administrației publice, a unui management strategic integrat, la toate nivelurile, capabil să identifice și să speculeze oportunitățile apărute în beneficiul comunității.

Analiza SWOT este o metodologie de analiză a unui proiect. Numele este descriptiv: **Strengths** (puncte tari), **Weaknesses** (puncte slabe), **Opportunities** (oportunități), **Threats** (riscuri).



Pentru a avea certitudine că politicile și programele existente corespund necesităților de dezvoltare a comunei, în cadrul limitărilor impuse de resursele locale disponibile și pentru accesarea fondurilor prin care Uniunea Europeană susține politica de dezvoltare regională s-a impus elaborarea strategiei de dezvoltare locală pentru perioada 2021-2027.

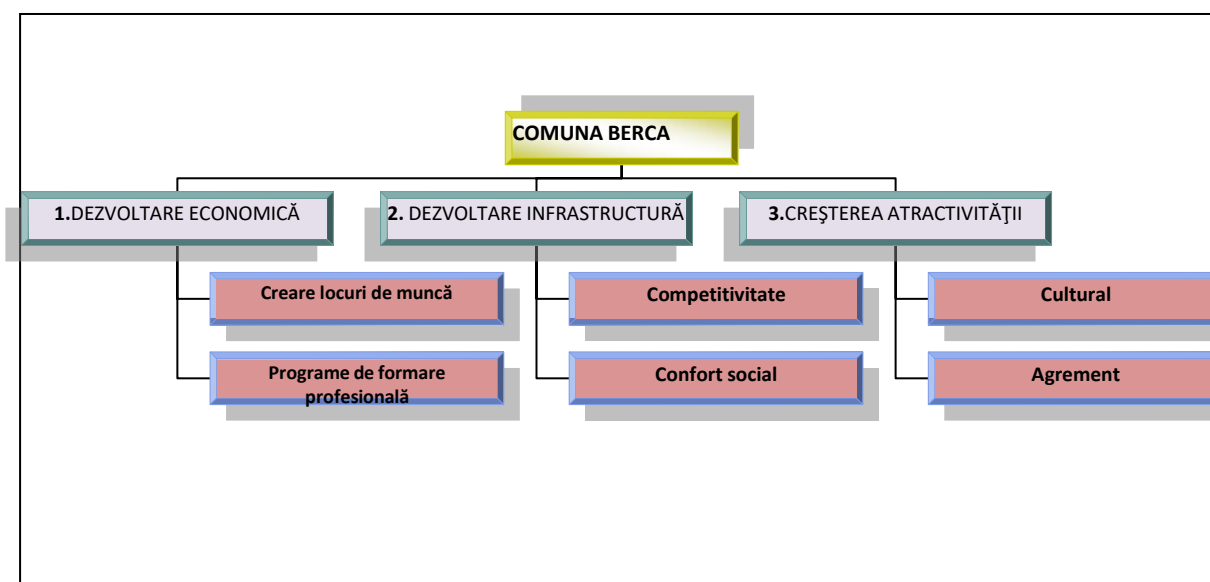
Punctele forte și cele slabe sunt legate de comună și de strategiile acesteia, și de modul cum se compară cu concurența. Oportunitățile și amenințările vin dinspre mediul de piață și din direcția concurenței; de regulă, sunt factori asupra cărora zona, în general, nu are niciun control. Analiza SWOT ia în considerare organizarea așezării, performanțele acesteia, produsele cheie și piețele strategice.

Analiza SWOT permite concentrarea atenției asupra zonelor cheie și realizarea de prezumții (presupuneri) în zonele asupra cărora există cunoștințe mai puțin detaliate. În urma acestei analize se poate decide dacă zona își poate îndeplini planul, și în ce condiții.

Unele „oportunități” și „amenințări” vor apărea din „punctele tari” și „punctele slabe” ale comunei.

În urma analizei SWOT s-au identificat trei principii prioritare care ar trebui să stea la bază elaborării strategiei în vederea dezvoltării durabile, și anume:





Viața economică a comunei BERCA, trebuie revigorată și dezvoltată în toate domeniile sale: agricultură, viticultură, zootehnie, industrie și comerț.

Dezvoltarea și diversificarea activităților economice alternative care să asigure venituri și menținerea populației în comună, investițiile în exploatațile agricole, construirea și modernizarea întreprinderilor locale, cu precădere sub forma unor mici ateliere de artizanat, meșteșuguri, prelucrarea materiilor prime și reciclarea deșeurilor.

Consiliul Local va trebui să investească pentru revitalizarea vieții economice a comunei, aceasta fiind prioritatea numărul unu, deoarece produce efecte benefice, atât asupra comunității locale, cât și la nivel național.

O economie sănătoasă și prosperă a comunei BERCA ar determina o creștere a bunăstării membrilor cealcătuiesc această comunitate.

1. Infrastructura necesită îmbunătățiri continue, de aceea investițiile trebuie făcute după anumite criterii economice astfel încât să producă beneficii:

- siguranța și securitatea locuitorilor comunei împotriva calamităților;



- raportul valoarea investiției / efecte economico - financiare produse;
- raportul valoarea investiției / numărul beneficiarilor.

Ameliorarea posibilităților de transport prin executarea de drumuri locale noi, care să permită accesul la drumurile publice, județene și naționale, alimentarea cu apă potabilă și gaze naturale a satelor din comuna BERCA, prin amenajarea rețelei de apă, a rezervoarelor și captărilor de apă potabilă, construirea rețelei de canalizare și amenajarea stațiilor de epurare a apelor uzate și tratarea acestora, în paralel cu realizarea unor proiecte integrate de infrastructură - care vor contribui la ameliorarea și conservarea protecției mediului, sunt obiective majore ce trebuie corelate cu o serie de măsuri care să vizeze îmbunătățirea prelucrării și comercializării produselor agricole.

2. Conex factorului economic, un alt punct important pentru creșterea atractivității comunei îl constituie facilitățile culturale și de agrement pe care le oferă sau pe care ar putea să le ofere comuna, astfel încât confortul social al locuitorilor să fie îmbunătățit.

În cele ce urmează ne propunem analiza situației locale, din perspectiva potențialului investitor în economia locală a comunei BERCA.



Atragerea de întreprinzători va genera ocupare profesională, venituri crescute ale locuitorilor, o utilizare mai eficientă a resurselor locale, apariția resurselor financiare necesare demarării unor proiecte de reabilitare / extindere a infrastructurii fizice și sociale, de protecție a mediului pentru promovarea zonei, etc.



Analiza își propune o prezentare a punctelor tari, slabe, a oportunităților și a riscurilor care determină spațiul geografic și socio-uman al comunei BERCA, fiind împărțită pe capitolele de mai jos, în vederea atragerii investitorilor și investițiilor în zonă.



AGRICULTURĂ ȘI DEZVOLTARE RURALĂ

PUNCTE TARI	PUNCTE SLABE
<ol style="list-style-type: none"> 1. potențial agricol ridicat (existența culturilor agricole); 2. existența suprafețelor de pășuni și fânețe 3. Posibilitatea extinderii activităților agrozootehnice; 4. Proprietatea privată asupra terenului suprafeței agricole și a efectivului de animale; 5. Utilizarea redusă a pesticidelor și îngrășămintelor; 6. Condiții naturale propice dezvoltării agriculturii capabile să obțină produse ecologice; 7. Costuri scăzute pentru terenurile agricole; 8. Producții semnificative de pomi fructiferi; 9. Potențial pentru dezvoltarea unui puternic sector zootehnic; 10. Existența forței de muncă disponibilă la costuri rezonabile; 11. Existența forței de muncă în comună; 12. Dezvoltarea durabilă a agriculturii și prin utilizarea redusă a îngrășămintelor. 	<ol style="list-style-type: none"> 1. Competitivitatea redusă a producției agricole; 2. Infrastructura slab dezvoltată; 3. Agriculturapracticatăeste una desubzistență; 4. Ponderea mare a persoanelor vârstnicecare lucrează în agricultură; 5. În sectoarele din agricultură utilareatehnică este precară; 6. Promovarea insuficientă a zonei ruraleși a produselor specifice; 7. Criza relațiilor de producție; 8. Sistemul de colectare, prelucrare și valorificare superioară a produselor specifice se face în cantități mici; 9. Imposibilitatea producătorilor agricoli de a acumula capital și de a demara activități care să le aducă venituri suplimentare. 10. Fondurile financiare insuficiente pentru modernizarea și popularea infrastructurii zootehnice; 11. Criza mijloacelor de producție; 12. Grad scăzut de mecanizare; 13. Promovarea insuficientă a produselor alimentare și nealimentare tradiționale; 14. Lipsa inovării în agricultură; 15. Dificultăți de comercializare a producției agricole; 16. Serviciile de consultanță se confruntă cu numărul scăzut de specialiști.



OPORTUNITAȚI	AMENINTARI
<p>1. Existența Planului Național Strategic pentru Dezvoltare Rurală;</p> <p>2. Investițiile din agricultură și practicarea agriculturii moderne, de mare productivitate;</p> <p>3. Existența unei finanțări europene importante pentru agricultură țintite pe categorii specifice;</p> <p>4. Aprobarea Programului Național — Cadru de Restructurare și Modernizare a unor unități de profil zootehnic și din industria alimentară;</p> <p>5. Sprijinul oferit de AFIR cu privire la accesarea fondurilor europene;</p> <p>6. Înființarea complexelor agrozootehnice pentru creșterea animalelor (ovine și bovine);</p> <p>7. Înființare ferme apicole;</p> <p>8. Promovarea produselor tradiționale locale pe piața regională;</p>	<p>1. Numărul de concurenți în creștere pentru produsele agroalimentare de pe piața Uniunii Europene;</p> <p>2. Fenomene naturale: inundații, eroziune și alunecări de teren;</p> <p>3. Migrația forței de muncă și părăsirea activităților agricole;</p> <p>4. Declinul cercetării — dezvoltării în vitivultură la nivel național;</p> <p>5. Orientarea tinerilor spre alte domenii de activitate;</p> <p>6. Dezechilibrul accentuat între prețurile imputurilor tehnologice (îngrășăminte, pesticide, semințe, lucrări mecanice) și prețurile de valorificare a produselor agricole a determinat în ultimele decenii o puternică decapitalizare a producătorilor</p>
<p>9. Dezvoltarea agriculturii bio și eco;</p> <p>10. Existența cadrului legislativ pentru întemeierea și dezvoltarea exploatărilor agricole;</p> <p>11. Accesarea Fondului European Agricol pentru Dezvoltare Rurală și Fondului European pentru Pescuit pentru proiectele de investiții.</p>	<p>agricoli;</p> <p>7. Creșterea suprafeței terenurilor agricole neutilizate;</p> <p>8. Absența unui cadru legal pentru protejarea producției agricole interne;</p> <p>9. Cadrul legislativ instabil;</p> <p>10. Slaba informare a producătorilor agricoli cu privire la normele europene;</p> <p>11. Concurența reprezentată de comunele învecinate;</p> <p>12. Resurse financiare reduse pentru finanțarea și co-finanțarea proiectelor finanțate prin Fonduri Structurale, Fonduri de Coeziune, FEADR și FEP;</p>



	<p>13.Cunoștințe sumare legate de elaborarea și implementarea proiectelor finanțate din Fonduri Structurale, Fonduri de Coeziune, FEADR și FEP.</p>
--	---



INFRASTRUCTURĂ ȘI MEDIU

PUNCTE TARI	PUNCTE SLABE
<ol style="list-style-type: none">1. Localități aparținătoare în număr de 7: BERCA, ca reședință de comună;2. existența unor legături directe între comuna BERCA și municipiul Ploiești și Buvurești;3. Gospodăriile racordate la rețeaua electrică în procent mare;4. procent mare din străzi asfaltate;5. Existența rețelelor de cablu TV în comuna BERCA;6. Existența infrastructurii de telefonie mobilă și fixă în comuna BERCA în procent mare;7. rețea de iluminat public;8. eforturi ale autorităților locale de aplicare riguroasă a legislației privind protecția mediului;9. dezvoltarea rețelei de operatori de transport particulari, în județ;10. existența alimentării cu apă, electricitate;11. Existența unităților medicale umane.	<ol style="list-style-type: none">1. Drumurile asfaltate și pietruite în procent redus.2. Toate localitățile duc lipsă de spații verzi amenajate și plantații de protecție;3. Dezinteresul agenților economici pentru protejarea mediului și creșterea calității acestuia;4. Inexistența sistemului de canalizare;5. Dotarea necorespunzătoare a echipamentelor;6. Slabă diversificare a societăților în domeniile industriei ușoare și alimentației;7. Inexistența unei stații de epurare și tratare a apelor uzate;8. interesul scăzut al agenților economici în protecția mediului înconjurător;9. neefectuarea de lucrări de stabilizare în zonele ce prezintă pericole de alunecări de teren;10. rampa de deșeuri, neconformă cu cerințele UE;11. educația ecologică este superficială;12. insuficienta preocupare a agenților economici în recuperarea și re folosirea ambalajelor.13. infrastructura de transport slab dezvoltată;14. Lipsa instalațiilor de producere a apei potabile;15. colectarea neselectată a



deșeurilor, în vederea reciclării, refolosirii, recuperării sau valorificării lor;

16. Colectarea și depozitarea deșeurilor în locuri care nu respectă legislația europeană de mediu;

17. Rețeaua de canalizare inexistentă în comună;

18. Dotarea necorespunzătoare a echipamentelor;

19. Educația ecologică superficială, neimplicarea factorilor de decizie în formarea unor opinii viguroase;

17. Colectarea neselectată a deșeurilor, în vederea reciclării, refolosirii, recuperării sau valorificării lor.

OPORTUNITĂȚI

AMENINȚĂRI


1. Proiect pentru canalizare depus la
2. Alimentarea cu gaze naturale a satelor componente;

1. Resurse financiare insuficiente pentru finanțarea și cofinanțarea proiectelor finanțate prin Fonduri Structurale, Fonduri de Coeziune, FEADR și FEP;



3. **Modernizarea drumurilor comunale;**
 4. **Extinderea și modernizarea trotuarelor în comună;**
 5. **Realizarea rețelei de canalizare și a stației de epurare în paralel cu realizarea unor proiecte integrate de infrastructură care vor contribui la ameliorarea și conservarea protecției mediului;**
 6. **Îmbunătățiri funciare în vederea asigurării și amenajării pajiștilor necesare asigurării hranei animalelor;**
 7. **Modernizarea infrastructurii rutiere prin programe județene;**
 8. **Mărirea suportului financiar acordat de Uniunea Europeană prin Fonduri Structurale pentru finanțarea proiectelor de infrastructură și mediu;**
 9. **Posibilitatea accesării unor programe de finanțare comunitare ale Uniunii Europene pentru sprijinirea dezvoltării infrastructurii în mediul rural, în special FEADR.**
 - 10.
2. Distrugerea pădurilor din extravilanul comunei
 3. Cunoștințe sumare legate de elaborarea și implementarea proiectelor finanțate din Fonduri Structurale, Fonduri de Coeziune, FEADR și FEP;
 4. Informații sumare legate de normele europene de mediu în rândul IMM;
 5. Cunoștințe insuficiente legate de elaborarea și implementarea proiectelor finanțate din Fonduri Structurale, Fonduri de Coeziune, FEADR și FEP, pentru proiecte de infrastructură și mediu;
 6. Schimbările climatice;
 7. Riscurile de mediu: inundații, alunecări de teren; eroziunea solului, seceta, cutremurele;
 8. Defrișările necontrolate;
 9. Instabilitatea legislației;
 10. Indiferența față de protecția mediului.





ECONOMIC

PUNCTE TARI	PUNCTE SLABE
<p>1. Forța de muncă existentă și nefructificată la valoarea reală;</p> <p>2. Existența unei comunități de afaceri locale reprezentată prin societăți comerciale;</p> <p>3. Prezența unor activități economice agricole în ultimii ani;</p> <p>4. Forță de muncă disponibilă;</p> <p>5. Existența rețelelor de comunicații (telefonie, internet, cablu);</p> <p>6. Obținerea produselor ecologice prin existența potențialului;</p> <p>7. Potențial de dezvoltare a turismului în zonă</p> <p>8. Obținerea produselor ecologice prin existența potențialului;</p> <p>9. spații și terenuri disponibile pentru dezvoltări antreprenoriale;</p> <p>10. preocuparea pentru introducerea tehnologiilor noi și pentru activitatea de cercetare – dezvoltare;</p> <p>11. existența în localitate a agenților economici, care ajută la dezvoltarea localității și la crearea de noi locuri de muncă.</p> <p>12. Preocuparea pentru introducerea tehnologiilor noi și pentru activitatea de cercetare-dezvoltare.</p>	<p>1. Resurse financiare la nivel local insuficiente pentru susținerea și promovarea unor investiții;</p> <p>2. Folosirea unor tehnologii vechi, cu productivitate și eficiență economică scăzută;</p> <p>3. lipsa unui management calitativ la nivelul afacerilor mici;</p> <p>4. inexistența unor forme de promovare a comunei pentru creșterea numărului de turiști pe teritoriul acesteia;</p> <p>5. Infrastructura deficitară de asistență pentru afaceri;</p> <p>6. Lipsa investițiilor străine;</p> <p>7. lipsa canalelor de colectare a produselor agricole;</p> <p>8. Absența implementării sistemului de calitate în cadrul proceselor de producție și a produselor;</p> <p>9. Informarea succintă cu privire la normele europene;</p> <p>10. absența implementării sistemului de calitate în cadrul proceselor de producție și a produselor;</p> <p>11. venituri mici ale populației;</p> <p>12. informarea succintă cu privire la normele europene;</p> <p>13. folosirea unor tehnologii vechi, cu productivitate și eficiență economică scăzută;</p> <p>14. inexistența unor contacte mai strânse între administrație și agenții private;</p> <p>15. scăderea nivelului de pregătire al resurselor</p>



	<p>umane;</p> <p>16. spirit antreprenorial local redus;</p> <p>17. lipsa unui sistem informațional adecvat susținerii activităților din toate ramurile economiei, în vederea diversificării gamei serviciilor și activităților productive;</p> <p>18. lipsa unor investiții economice de tip parteneriat public – privat;</p> <p>19. lipsa unei strategii de marketing local și insuficienta promovare a produselor și serviciilor locale.</p>
OPORTUNITAȚI	AMENINTARI
<p>1. Dezvoltarea și diversificare serviciilor productive;</p> <p>2. Fenomenul migratoriu dinspre</p> <p style="text-align: right;">pozitiv</p>	<p>1. Legislația în continuă schimbare;</p> <p>2. Oferte de creditare greu accesibile (garanții mari);</p>



<p>mediul urban spre comunitatea din BERCA ;</p> <ol style="list-style-type: none">3. Punerea la dispoziție de terenuri și spații din comună care pot fi folosite pentru dezvoltări antreprenoriale;4. Valorificare resurselor locale, realizând producții ce iau calea orașului;5. Participarea la târguri de profil;6. Programe guvernamentale pentru încurajarea inițiativelor locale, în special în domeniul dezvoltării zootehniei și a infrastructurii aferente;7. Existența resurselor locale, care pot fi valorificate la potențialul maxim al lor;8. Programe naționale de sprijinire a IMM prin acordarea de granturi;9. Posibilitatea accesării creditelor cu dobândă subvenționată pentru crearea de noi locuri de muncă în mediul rural;10. Valorificarea tradițiilor locale în diverse activități economice;11. Programe guvernamentale în derulare de susținere a sectorului IMM;12. Asistență financiară din partea Uniunii Europene pentru IMM-uri, prin Fonduri Structurale, Fonduri de Coeziune, FEADR și FEP;13. Încheierea de parteneriate a autorităților locale, cu investitori locali sau străini.	<ol style="list-style-type: none">3. Numărul în scădere a populației active.4. Datorită infrastructurii sociale neadecvate, raportate la potențialul comunei investitorii au un interes scăzut pentru începerea afacerilor în comună;5. Nivelul scăzut al taxelor și impozitelor locale;6. Rata ridicată a dobânzii la credite;7. Creșterea ponderii muncii la negru, cu efecte negative asupra pieței muncii, economiei locale și asistenței sociale în perspectivă;8. Criza economică la nivel global dar și național;9. Receptivitate și flexibilitate scăzută a populației locale la cerințele noi ale pieței, care determină în timp decalaje economice mari.
--	--



EDUCAȚIE ȘI CULTURĂ

PUNCTE TARI	PUNCTE SLABE
<ol style="list-style-type: none"> 1. Existența unităților școlare; 2. Suficienta cuprindere a preșcolarilor prin existența grădinițelor; 3. existența căminelor culturale, și a unei biblioteci; 4. Rezultate bune obținute de elevii din comuna; 5. Programe de investiții pentru reabilitarea infrastructurii educaționale; 6. Aplicarea unor programe pentru stimularea procesului de învățare continuă; 7. implementarea programelor de integrare a copiilor de etnie în unitățile învățământului obligatoriu; 8. Majoritatea locuitorilor comunei au un nivel ridicat de pregătire școlară și profesională; 9. management școlar adecvat în unitățile de învățământ public; 10. reducerea numărului de elevi ce revin la un cadru didactic; 11. Spiritualitatea creștin-ortodoxă din comună este reprezentată printr-o parohie. 12. autorități locale deschise, interesate de procesul educativ 	<ol style="list-style-type: none"> 1. Scaderea calitatii invatamantului la nivel national cu repercursiuni la nivel local; 2. Scăderea demografică a populației va conduce la micșorarea populației școlarizate în învățământul primar și gimnazial; 3. Lipsa unor politici educaționale care să fie corelate cu cererea de pe piața muncii; 4. Costul ridicat al programelor de educatie profesionala a adultilor; 5. Lipsa psihologilor școlari; 6. Lipsa spațiilor de joacă pentru copii; 7. Cadre specializate care fac naveta. 8. sistem educațional incomplet — nu există programe de pregătire pe tot parcursul vieții; 9. scăderea nivelului de pregătire al resurselor umane; 10. gradul de acoperire relativ ridicat a posturilor didactice din școli cu cadre suplinoare; 11. procentajul relativ ridicat de elevi școlarizați în învățământul cu clase simultane; 12. dotări limitate care să sprijine performanța școlară; 13. lipsa programelor de calificare, recalificare pentru șomeri; 14. inexistența unor programe educative pentru populație; 15. inexistența unor programe de tipul a doua șansă; 16. spații de joacă pentru copii



	<p>insuficiente;</p> <p>17.inexistența unui centru de excelență pentru copii cu rezultate bune;</p> <p>18.lipsa măsurilor privind prevenirea abandonului școlar.</p>
OPORTUNITĂȚI	AMENINTARI
<p>1. Corelarea sistemului național de educație cu cerințele europene în domeniu;</p> <p>2. Investiții private în domeniul educației;</p> <p>3. Construirea de noi spații de joacă pentru copii;</p> <p>4. Realizarea de mini-terenuri pentru activități sportive;</p> <p>5. Reabilitarea căminelor culturale;</p> <p>6. Reabilitarea grădinițelor;</p> <p>7. Existența unor programe comunitare și naționale de asigurare a accesului la educație pentru populațiile dezavantajate</p>	<p>1. Scăderea gradului de instruire școlară a populației tinere;</p> <p>2. Scăderea natalității datorată și lipsei de coerență a politicilor sociale;</p> <p>3. Grad ridicat de părăsire timpurie a sistemelor de educație și formare profesională continuă;</p> <p>4. Necorelarea între politica de reorganizare a sistemului de educație și investițiile realizate;</p> <p>5. Buget încă insuficient alocat învățământului public generând fenomene</p>

<p>8. Politici de stimulare a ocupării posturilor vacante pentru cadrele didactice și a menținerii cadrelor calificate.</p>	<p>de dotare materială la limita necesarului unităților sau recurgerea la finanțare paralelă prin aportul familiilor;</p> <p>6. Plecarea cadrelor didactice din sistemul de învățământ.</p>
---	---



RESURSE UMANE - PIAȚA MUNCII

PUNCTE TARI	PUNCTE SLABE
<ol style="list-style-type: none"> 1. Populația aptă de muncă în procent mare; 2. Autoritățile publice locale dotate cu rețea de calculatoare, internet și servicii gestionate cu sistem IT; 3. personal calificat la nivel de primărie; 4. transparența funcționării sistemului instituțional pentru fiecare angajat 5. Specialiști în domenii variate de activitate cum ar fi: agricultură, silvicultură și pescuit, în industrie și construcții precum și în sectorul terțiar; 6. Rata de activitate și de ocupare ridicate; 7. Ospitalitatea recunoscută a locuitorilor; 8. Forța de muncă poartă amprenta caracteristicilor economiei rurale predominant agricole 9. Număr relativ redus al persoanelor inaptede muncă; 10. Nivel al șomajului mai redus; 12. Infracționalitatea extrem de redusă în comună. 13. se acordă mare atenție serviciilor sociale; 	<ol style="list-style-type: none"> 1. Pregătirea școlară și deci nivelul de educație al populației rurale mult mai redus decât în mediul urban; 2. Migrarea persoanelor tinere spre mediul urban și străinătate, mai cu seamă a celor cu pregătire profesională înaltă; 3. Perturbarea structurii pe sexe; 4. Locuitorii zonei au o capacitate financiară relativ scăzută; 5. Adaptarea mai lentă a populației rurale mature și vârstnice la schimbările și provocările lumii actuale, în general, și la fenomenul mobilității și reconversiei profesionale, în special; 6. Generalizarea procesului de îmbătrânire. 7. capacitatea financiară relativ scăzută a locuitorilor zonei; 8. sporul natural negativ influențează dezvoltarea viitoare a comunei prin tendința de îmbătrânire a populației și scăderea forței de muncă; 9. lipsa unor locuri de muncă în domeniul activităților productive și a serviciilor; 10. număr destul de mare al populației dezocupate;
OPORTUNITĂȚI	AMENINTARI



1. Implicarea autorităților locale în problemele comunității;
2. Grad redus de ocupare profesională, deci potențial important al forței de muncă locale, la salarii competitive la nivel regional (față de polii de creștere);
3. Exemple de succes ale unor localnici cu inițiativă;
4. Existența Strategiei Naționale Antisărăcie;
5. Grad relativ redus de inadaptare socială a locuitorilor comunei;
6. Fondurile comunitare puse la dispoziție în domeniul social; Posibilitatea accesării unor programe de finanțare guvernamentale pentru reconversie profesională și crearea de noi locuri de muncă pentru șomeri.

1. Ieșirea persoanelor calificate din viața activă, ceea ce duce la micșorarea numărului acestora;
2. Fenomenul de reducere a populației rurale;
3. Îmbătrânirea demografică;
4. Creșterea ponderii muncii la negru, cu efecte negative asupra pieței muncii, economiei locale și asistenței sociale în perspectivă;
5. Dispariția tradițiilor locale, o dată cu trecerea timpului;
6. Majorarea numărului șomerilor în rândul tinerilor absolvenți.



TURISM

PUNCTE TARI	PUNCTE SLABE
<ol style="list-style-type: none"> 1. cadru natural deosebit cu potential turistic la nivel international; 2. existența obiceiurilor populare; 3. potențial de dezvoltare a agroturismului; 4. implicarea autorităților locale în problemele comunității; 5. exemple de succes ale unor localnici cu inițiativă; 	<ol style="list-style-type: none"> 1. resurse financiare insuficiente, investiții autohtone și străine insuficiente; 2. lipsa de preocupare a cetățenilor și autorităților locale privind conservarea mediului; 3. Inexistența unor forme de promovare a comunei pentru creșterea numărului de turiști pe teritoriul acesteia. 4. insuficiența locurilor de cazare;
OPORTUNITĂȚI	AMENINTARI
<ol style="list-style-type: none"> 1. Grad redus de ocupare profesională, deci potențial important al forței de muncă locale, la salarii competitive la nivel regional (față de polii de creștere); 2. 3. Existența Strategiei Naționale Antisărăcie; 4. Grad relativ redus de inadaptare socială a locuitorilor comunei; 5. Fondurile comunitare puse la dispoziție în domeniul social; 6. Posibilitatea accesării unor programe de finanțare guvernamentale pentru reconversie profesională și crearea de noi locuri de muncă pentru șomeri. 7. îmbunătățirea condițiilor infrastructurii fizice și de utilități; 8. încurajarea unor noi forme de turism (de agrement, rural, ecologic); 9. realizare complex turistic; 0. extinderea rețelei de ferme și gospodării autorizate pentru practicarea agroturismului; 1. se poate dezvolta agroturismul și turismul de week-end; 2. disponibilitatea unor resurse suplimentare, posibil a fi accesate prin utilizarea programelor de finanțare ale Uniunii Europene. 	<ol style="list-style-type: none"> 1. reacția redusă a mediului local la schimbările și provocările zilelor noastre, conducând la scăderea competitivității teritoriului comunei, în favoarea altor teritorii, considerate mai interesante de către turiști și investitorii în turism; 2. nepromovarea suficientă a zonei pentru atragerea turiștilor; 3. migrarea turistică către alte regiuni.



5. Planul de actiune privind implementarea SDL

În elaborarea Strategiei de Locale de Dezvoltare a comunei Berca s-au avut în vedere avantajele competitive ale zonei, de modul în care aceste avantaje pot fi valorificate în actualul context regional, național și european. În acest sens, s-a urmărit integrarea actiunilor locale de dezvoltare în cadrul politicilor nationale si regionale de dezvoltare, precum si in politicile de dezvoltare la nivelul Uniunii Europene .

Prin aceasta se urmărește transformare comunei Berca:

- **o zonă rurală** competitivă, dinamica, o comunitate deschisa și primitoare pentru idei noi, pentru un nou mod de viață, o comunitate care sa beneficieze de **un înalt grad de accesibilitate si mobilitate**;
- **o economie dinamică, diversificată și competitivă**, cu o comunitate care sa beneficieze de un grad înalt de prosperitate, in care fiecare cetatean sa aiba posibilitatea de afirmare si dezvoltare;
- **o zonă cu un mediu sănătos și o remarcabilă calitate a vieții**, în condiții de eficiență și respect al valorilor de mediu;
- un loc care, își respectă istoria, **cultura și patrimoniul**;
- un loc in care fiecare cetatean sa beneficieze de **servicii publice** eficiente si de înaltă calitate.

Analiza situației actuale și a nevoilor de dezvoltare a Comunei Berca a reliefat o serie de **necesități** care trebuie abordate cu prioritate în perioada următoare:

- Reabilitarea, extinderea si modernizarea infrastructurii;
- Reabilitarea, extinderea si modernizarea infrastructurii de utilitati (iluminat public, rețeaua de apa si canal, rețeaua termica, etc) ;
- Cresterea atractivitatii mediului economic;
- Reabilitarea, modernizarea, extinderea infrastructurii de învățământ școlar și a facilităților educaționale (săli de sport, spații de joacă etc.) ;
- Reabilitarea, modernizarea si extinderea infrastructurii de invatamant prescolar (crese, gradinite, afterschool);
- Îmbunătățirea infrastructurii de sănătate și a finanțării unităților medicale locale;



- Dezvoltarea unor servicii sociale care să răspundă cerințelor populației, adresate în special către grupurile vulnerabile, comunităților marginalizate și persoanele defavorizate;
- Restaurarea, conservarea și protecția monumentelor istorice/naturale, mai ales a celor care necesită operațiuni de salvare;
- Reabilitarea/dezvoltarea de zone verzi și de agrement.

Implementarea proiectelor poate fi afectată de o serie de riscuri legate de: planificarea proiectelor, management de proiect, de personal, riscuri de natură tehnică, etc.

Riscuri legate de planificarea proiectului

- Indicatori supraestimați fac imposibilă atingerea lor (duce la retragerea finanțării);
- Timp insuficient pentru anumite operațiuni ale proiectului (prelungirea implementării parțiale sau totale a activităților peste limitele planificate);
- Resurse umane insuficiente pentru activitățile proiectului (duce la încărcarea timpului de muncă a resurselor umane deja implicate cu consecințe asupra calității activităților derulate și asupra perioadelor de timp în care se derulează activitățile).

Măsuri de contracarare

- Întâlniri periodice ale echipei de proiect pentru identificarea și eliminarea acestor probleme ;
- Evaluarea permanentă a calendarului de activități, constientizarea termenelor critice din graficele de implementare;
- Luarea în considerare a unor rezerve de timp;
- Replanificarea din timp a activităților astfel încât să fie prevăzute și solicitările cu caracter urgent.

Riscuri legate de personal

- Resurse umane sunt indisponibile atunci când este nevoie de ele (duce la încărcarea timpului de muncă a resurselor umane disponibile, la conflicte între membrii echipei de implementare, la sentimente de frustrare la nivelul celor



care constientizeaza importanta asigurarii unei calitati corespunzatoare pentru activitatile proiectului);

- Sub-contractorii nu-si indeplinesc sarcinile potrivit cerintelor (duce la nerespectarea termenelor planificate, la afectarea calitatii implementarii activitatilor).

Masuri de contracarare

- asigurarea de personal de rezerva in ce poate inlocui sau ajuta un membru al echipei de implementare in perioadele critice;
- reevaluarea in permanenta a graficului de activitati astfel incat sa fie corelat cu modificarile interne si externe de personal ale beneficiarului si furnizorilor din cadrul proiectului.

Riscuri legate de managementul proiectului

- Nerespectarea termenelor de implementare a proiectelor (poate duce la neeligibilitatea cheltuielilor, transmiterea rapoartelor de progres incomplete catre Autoritatea de management);
- Nu exista incadrare in bugetul planificat pe categorii de cheltuieli si pe total buget (depasirea bugetului planificat duce la neeligibilitatea cheltuielilor);
- Ineficienta in utilizarea resurselor proiectului (duce la incarcarea costurilor proiectului in mod nejustificat).

Masuri de contracarare

- Diseminarea tuturor informatiilor legate de contractul de finantare catre toti membrii echipei de implementare a proiectului;
- Stabilirea responsabilitatilor exacte in ceea ce priveste rapoartele intocmite.

Riscuri de natura tehnica:

- Intârzieri în execuția lucrărilor și depășirea graficului de lucrări;
- Neconcordanțe ce apar pe perioada executiei proiectului cu documentația tehnică care stă la baza proiectului;
- Neconcordanța între specificațiile tehnice ale materialelor și calitatea materialelor folosite la lucrări.



Masuri de contracarare

- Incheierea unor contracte de executie ferme cu clauze bine stabilite: perceperea garanției de bună execuție, a garanției pentru plata avansului, garanții pentru rețineri, prevederea de penalități la plata executanților/furnizorilor în caz de întârzieri în execuția contractului, etc;
- Prezentarea certificatelor de calitate ale materialelor achiziționate;
- Analiza și avizarea situațiilor de lucrări în vederea efectuării plăților;
- Colaborare strânsă cu echipa de experți tehnici, consultanți, diriginți de șantier, astfel încât să se realizeze monitorizarea foarte atentă a contractelor de lucrări.

Contextul instituțional de implementare a SDL

Implementarea SDL, prin care se vor pune în aplicare programele și măsurile cuprinse în Planul de acțiune, se va realiza prin proiectele propuse în portofoliul de proiecte, respectându-se normele europene, legislația națională și reglementările locale în vigoare.

Punerea în aplicare în mod practic a Planului de acțiune al SDL va porni de la cunoașterea, asigurarea și aplicarea următoarelor condiții:

- colaborarea transparentă dintre autoritățile publice locale/instituțiile/organizațiile/firmele din comuna Berca ;
- identificarea și atragerea de surse de finanțare în completarea celor finanțate prin fonduri structurale;
- respectarea priorităților stabilite de consiliul local în implementarea proiectelor, în acord cu necesitățile în evoluție ale municipiului și în stransa legatura cu strategiile la nivel județean, regional și național;
- corelarea tuturor proiectelor existente și viitoare în vederea asigurării unei dezvoltări social-economice armonioase, integrate la nivel regional.

Procedul de implementare a SDL

Procesul de implementare a SDL va cuprinde următoarele faze:

- difuzarea largă a documentelor de fundamentare și implementare a SDL, în vederea conștientizării și stimulării spiritului participativ al populației, instituțiilor/organizațiilor/firmelor din municipiul Buzau;

- selectarea pe principiul competenței instituționale și profesionale a membrilor responsabili cu ierarhizarea și prioritizarea proiectelor;
- selectarea pe principiul competenței instituționale și profesionale a persoanelor responsabile cu implementarea SDL (echipa ce va compune structura de implementare);
- definirea clară a responsabilităților, relațiilor de coordonare, subordonare și colaborare dintre diversele instituții și structuri implicate în implementarea SDL;
- ierarhizarea priorităților și stabilirea calendarului de implementare a planului de acțiune;
- elaborarea planurilor anuale de implementare a SDL;
- stabilirea echipelor de implementare a proiectelor;
- identificarea surselor de finanțare necesare pentru implementarea proiectelor de dezvoltare;
- realizarea activităților de implementare a proiectelor de dezvoltare;
- evaluarea rezultatelor.

Toate deciziile strategice privind implementarea SDL revin organelor deliberative ale **Unitatii Administrativ Teritoriale comuna Berca**. Aceasta are obligația de a asigura cadrul instituțional și mobilizarea reprezentanților autorităților publice din municipiul Buzau, în vederea implementării SDL. Toate măsurile de coordonare și administrare a activităților de implementare a Planului de acțiune al SDL sunt de competența structurii de implementare constituite la nivelul UAT Comuna Berca. **Structura de Implementare** va fi responsabilă de coordonarea și administrarea efectivă a procesului de implementare a SDL, monitorizând activitățile echipelor de proiect.

Atributiile structurii de implementare:

- urmărește implementarea Planului de acțiune al SDL și a proiectelor din lista de proiecte prioritare;
- monitorizează încadrarea în graficul de implementare a SDL;
- identifică surse de finanțare pentru proiectele cuprinse în SDL;
- menține legătura cu Autoritățile contractante, prin intermediul mecanismelor de implementare;
- coordonează și monitorizează activitatea echipelor de proiect ;
- monitorizează și evaluează modul de implementare a SDL.

Structura de implementare va avea obligația de a elabora următoarele documente de planificare:

- **Planul anual al acțiunilor de implementare** a proiectelor prioritare și a celorlalte proiecte prevăzute în portofoliul de proiecte;
- **Planul anual financiar**, care se va întocmi pe baza planului anual al acțiunilor de implementare a proiectelor integrate prioritare. Planul financiar va indica fondurile necesare pentru realizarea proiectelor și sursele de proveniență ale acestora (bugete locale, bugetul de stat, programe europene, alte surse);
- **Situația anuală** privind gradul de implementare a SDL.

Monitorizarea implementării și îndeplinirii obiectivelor SDL

Controlul rezultatelor implementării SDL se va realiza, în mod continuu, la toate nivelele structurilor organizatorice descrise, conform competențelor acestora. Se va urmări îndeplinirea **Planului anual al acțiunilor de implementare a proiectelor prioritare, Planul anual financiar și Situația privind gradul de implementare a SDL**. Evaluarea rezultatelor implementării proiectelor se va face de către **Structura de implementare** și de echipele de proiect pentru fiecare proiect derulat.

În cadrul evaluării, se apreciază gradul de îndeplinire a obiectivelor și politicilor propuse în Strategia de dezvoltare, prin analiza efectelor pe care le au politicile și programele de dezvoltare asupra mediului de afaceri, economiei, infrastructurii, mediului social-cultural, și calității vieții populației din comuna Berca.

Monitorizarea implementării și îndeplinirii obiectivelor proiectelor

Monitorizarea activităților din proiect intră în sarcina managerului echipei de proiect. Acesta va asigura, cu sprijinul echipelor de proiect, elaborarea rapoartelor de progres privind stadiul implementării, a raportului final, întocmirea cererilor de rambursare a cheltuielilor, elaborarea previziunilor privind fluxurile financiare pentru proiectele individuale.

Rapoartele de progres precum și rapoartele care însoțesc cererile de rambursare vor fi elaborate de echipa de proiect în colaborare cu consultantul care va asigura managementul proiectului.



Monitorizare continua se va realiza saptamanal prin intalnirile echipei de proiect, evaluandu-se activitatea membrilor echipei de proiect, gradul de implicare a fiecarui membru, indeplinirea responsabilitatilor specifice si, daca este cazul, facandu-se recomandari de imbunatatire. Evaluarea continua se va face si privind modul in care sunt consumate resursele implicate in proiect, inregistrarea in contabilitate a tuturor cheltuielilor efectuate asa cum a fost prevazut în bugetul proiectului.

Monitorizare periodica se va face la finalizarea fiecărei etape, evaluandu-se masura in care activitatile planificate s-au desfasurat conform planului de implementare, in mod eficient si eficace: s-a respectat data de incepere si finalizare, s-au desfasurat toate sub-activitatile, s-au obtinut rezultatele previzionate cantitativ si calitativ. Daca va fi cazul si vor aparea factori perturbatori se vor lua masuri de corectie pentru implementarea cu succes a proiectelor.

Evaluarea finala se va realiza in ultima luna de proiect si va urmări modul in care s-a realizat implementarea cu succes a proiectului: indeplinirea obiectivelor, obtinerea rezultatelor masurabile, desfasurarea eficienta si eficace a activitatilor planificate, satisfactia grupului tinta, etc.

Cadrul partenerial pentru elaborarea si implementarea SDL

Strategia Integrată de Dezvoltare Urbană a fost elaborată respectând criteriile cheie de calitate utilizate în evaluarea documentelor strategice la nivel european: relevanță, eficacitate, eficiență, consecvență și coerență pragmatism, sustenabilitate și aranjamente de management și monitorizare.

Elaborarea SDL presupune parcurgerea a trei etape principale:

- Etapa analizei contextului și identificarea principalelor probleme și nevoi;
- Etapa elaborării Strategiei de Dezvoltare Locala a Comunei Berca;
- Etapa de consultare publică.



SDL s-a realizat printr-un amplu proces participativ, fiind antrenate și aducându-și aportul instituții, autorități publice. Elaborarea SDL s-a bazat pe un proces de consultare permanentă a principalilor actori locali, prin intermediul:

- întâlnirilor de lucru
- promovării activităților desfășurate în presa locală
- aplicării de chestionare pentru identificarea nevoilor și problemelor de dezvoltare a orașului



CHESTIONAR

PRIVIND IDENTIFICAREA POTENTIALULUI SI NEVOILOR DE DEZVOLTARE A COMUNEI BERCA

Chestionarul de față este realizat în contextul elaborării Strategiei de Dezvoltare Locală pentru comuna Berca. Răspunsurile furnizate prin acest chestionar vor fi avute în vedere în procesul de definire a direcțiilor și proiectelor strategice pe care și le va asuma autoritatea locală în vederea dezvoltării comunei.

Va informam ca raspunsurile dumneavoastra sunt confidentiale si orice alte date cu caracter personal nu au fost solicitate in completarea acestui chestionar.

Legenda:

- 1- Foarte nemulțumit
- 2- Nemulțumit
- 3- Satisfacator
- 4- Mulțumit
- 5- Foarte mulțumit

1. Cat de mulțumit(ă) sunteți, în general, de următoarele ?

a)	Felul în care trăiți	1	2	3	4	5
b)	Comuna în care trăiți	1	2	3	4	5
c)	Satul în care trăiți	1	2	3	4	5
d)	Locuința dumneavoastră	1	2	3	4	5

2. Cat de mulțumit(ă) sunteți, de starea drumurilor din comuna Berca (rețeaua de străzi, trotuare, zone pietonale, piste pentru bicicliști, etc)?

1	2	3	4	5
---	---	---	---	---

3. Cat de mulțumit(ă) sunteți, de starea utilitatilor din comuna Berca (apa, canalizare, iluminat public, salubritate, etc)?

1	2	3	4	5
---	---	---	---	---

4. Cat de mulțumit(ă) sunteți, de școlile din comuna Berca?

1	2	3	4	5
---	---	---	---	---

5. Cat de mulțumit(ă) sunteți, de instituțiile medicale din comuna Berca?

1	2	3	4	5
---	---	---	---	---

6. Cat de mulțumit(ă) sunteți, de primăria comunei Berca?



1	2	3	4	5
---	---	---	---	---

7. Cat de multumit(ă) sunteți, de curatenia din comuna Berca?

1	2	3	4	5
---	---	---	---	---

8. Cat de multumit(ă) sunteți, de securitatea cetatenilor din comuna Berca?

1	2	3	4	5
---	---	---	---	---

9. Cat de multumit(ă) sunteți, de nivelul dumneavoastra de trai?

1	2	3	4	5
---	---	---	---	---

10. Cat de multumit(ă) sunteți, de oferta de locuri de munca din comuna Berca?

1	2	3	4	5
---	---	---	---	---

11. Considerati ca nivelul de trai al populației (asigurat de venituri, utilități, servicii) este satisfăcător?

1. Da
2. Intr-o măsură limitata
3. In mica măsură
4. Nu, deloc

12. In comuna se pastreaza datinile si obiceiurile?

1. Da
2. Intr-o măsură limitata
3. In mica măsură
4. Nu, deloc

13. Ce asteptati in mod special de la Primaria comunei Berca?

1. Să discute mai des cu cetățenii problemele locale
2. Să-și comunice planurile și intențiile de a face ceva în localitate
3. Să mobilizeze comunitatea în soluționarea problemelor locale
4. Să nu-și rezolve doar problemele personale
5. Să fie corecte și responsabile

14. Considerati ca implicarea dumneavoastra in luarea deciziilor la nivel local este :

1. Foarte importanta
2. Importanta



- 3. Mai puțin importantă
- 4. Nu știu

15. Aveți cunoștința despre proiectele pe care Primăria le realizează la nivelul comunei dumneavoastră ?

- 1. Da
- 2. Nu

16. Apreciați că în comunitatea dvs. există persoane (copii, familii, vârstnici, persoane cu handicap) marginalizate sau în risc de marginalizare/excluziune socială?

- 1. Da
- 2. Nu

17. Care considerați că ar trebui să fie, pe viitor, direcțiile de dezvoltare ale comunei Berca ?

- proiectele de infrastructură de transport** (reabilitarea străzilor, refacerea troturelor, construirea de piste pentru bicicliști)
- proiectele de îmbunătățire a serviciilor publice** (extinderea și modernizarea rețelei de apă-canal; modernizarea sistemului de iluminat public, construirea de spații de joacă pentru copii, modernizarea parcurilor)
- proiectele de îmbunătățire a serviciilor de învățământ** (reabilitarea și modernizarea rețelei de unități de învățământ existente, dezvoltarea învățământului profesional și vocational; dezvoltarea serviciilor de recalificare a forței de muncă)
- proiectele de îmbunătățire a serviciilor sociale și de sănătate** (modernizarea unităților sanitare; înființarea de noi farmacii/cabinete medicale)
- proiectele de îmbunătățire a economiei și mediului de afaceri** (sprijinirea înființării și dezvoltării de noi firme; crearea de noi locuri de muncă; atragerea de investiții străine; sprijinirea dezvoltării afacerilor întreprinzătorilor locali)

18. Va rugăm să bifati categoria în care vă încadrați:

a)	Masculin	
b)	Feminin	
c)	Varsta	
	18 - 30 ani	
	31 - 45 ani	
	46 - 60 ani	
	peste 60 ani	
d)	Varsta	



Mai puțin de 7 clase	
Gimnaziu (7 - 8 clase)	
Scoala profesionala	
Liceu	
Scoala postliceala/ colegiu	
Invatamant superior	



STRATEGIA DE DEZVOLTARE LOCALA A COMUNEI BERCA, JUDETUL BUZAU

PORTOFOLIUL DE PROIECTE 2021-2027

I. Obiectivul strategic – Infrastructura si transport

Direcția de intervenție 1.1. Creșterea conectivității la nivel local, județean si regional

Denumire proiect	Perioadă implementare	Valoare LEI	Surse de finanțare
P1. Amenajare trotuare	2020-2022	300.000	Buget local
P2. Modernizare drumuri de interes local in comuna Berca	2020-2022	4.700.000	PNDR, Buget local, Buget de stat
P3. Reabilitare prin asfaltare 8 străzi în comuna Berca	2020-2022	8.000.000	Buget local, Alte surse de finantare
P4. Lucrări în primă urgență de consolidare mal torent Muscel și terasamente strada Hotărasa, sat Pleșești, comuna Berca	2020-2022	2.600.000	Buget de stat
P5. Modernizare drumuri satesti si reabilitare drum comunal DC 194 in comuna Berca, judetul Buzau	2020-2022	7.000.000	Buget local, Alte surse de finantare
P6. Construire rigolă betonată în sat Valea Nucului	2020-2022	350.000	Buget local
P7. Construire rigolă betonată în satul Sătuc DN 10	2020-2022	300.000	Buget local
P8. Amenajare trotuare în satul Sătuc DN 10	2020-2022	800.000	Buget local
P9. Reabilitarea si modernizarea sistemului rutier in vederea imbunatatirii conectivitatii cu localitati invecinate	2021-2027	15.000.000	PNDR; Buget local; Alte surse de finanțare
P10. Realizare de alei pietonale, santuri si trotuare in toate satele apartinatoare Comunei Berca	2021-2027	4.500.000	Buget local, Alte surse de finanțare, PNDR, PNRR
P11. Reabilitare si modernizare poduri în sat Joseni și sat Berca	2021-2027	10.000.000	Buget local, Alte surse de finanțare, PNDR, PNRR
P12. Modernizarea drumurilor de interes local inclusiv realizarea de piste de biciclete catre obiective turistice	2021-2027	7.000.000	Buget local, Alte surse de finanțare, PNDR, PNRR
P13. Reabilitarea si modernizarea spatiilor de parcare publica si rezidentiala in arelalele de locuit	2021-2027	500.000	Buget local, Alte surse de finanțare



din comuna Berca				
P14.	Implementarea unui sistem de de optimizarea a traficului rutier si de semnalizare in zona trecerilor de pietoni adiacente unitatilor de invatamant.	2021-2027	5.000.000	Buget local, Alte surse de finanțare, PNDR, PNRR
P15.	Realizarea de statii moderne de calatori pentru transportul public	2021-2027	5.000.000	Buget local, Alte surse de finanțare, PNDR, PNRR
P16.	Realizarea unui statii de incarcare pentru vehicule electrice	2021-2027	2.000.000	Buget local, Alte surse de finanțare, PNDR, PNRR
P17.	Achizitionarea de mijloace ecologice de transport (microbuze scolare electrice)	2021-2027	5.000.000	Buget local, Alte surse de finanțare, PNDR, PNRR
P18.	Realizarea unei statii de incarcare pentru microbuze electrice	2021-2027	2.000.000	Buget local, Alte surse de finanțare, PNDR, PNRR
P19.	Realizarea unui ADI in vederea modernizarii si reabilitarii infrastructurii rutiere si de turism Berca-Scortoasa	2021-2027	10.000	Buget local
P20.	Realizarea studiului de oportunitate in vederea implementarii proiectelor ADI Berca-Scortoasa	2021-2027	80.000	ADI, Bugete locale

Direcția de intervenție 1.2. Extinderea și modernizarea infrastructurii edilitare, în vederea asigurării unei dezvoltări durabile și integrate

Denumire proiect	Perioadă implementare	Valoare LEI	Surse de finanțare
P21. Extindere si modernizare sistem inteligent de distributie de gaze naturale in comuna Berca	2021-2027	25.000.000	PODD
P22. Modernizare retea de alimentare cu apa, extindere retea canalizare si statie de epurare in localitatea Berca	2018-2022	10.400.000	Buget de stat, buget local
P23. Înlocuire conducta apa Plesesti-Valea Nucului	2018-2022	1.000.000	Buget local, Alte surse de finantare
P24. Modernizare stații de pompare în satele Rătești, Joseni si Valea Nucului	2019-2022	100.000	Buget local, Alte surse de finantare
P25. Înlocuire conductă apă Berca - Vernești	2019-2022	1.000.000	Buget local, Alte surse de finantare
P26. Înlocuire conducte apă în	2019-2022	100.000	Buget local, Alte surse de



comună			finantare	
P27.	Modernizare iluminat public	2020-2023	50.000	AFM, Buget local
P28.	Eficiența energetică prin extinderea și modernizarea sistemului de iluminat public în Comuna Berca	2021-2027	5.000.000	Buget local, Alte surse de finanțare, PNRR
P29.	Reducerea emisiilor de CO2 și măsuri de eficientizare a costurilor prin implementarea unui sistem de telemanagement a sistemului de iluminat public	2021-2027	500.000	Buget local, Alte surse de finanțare, PNRR
P30.	Producție energie electrică din surse alternative regenerabile	2021-2027	700.000	Buget local, Alte surse de finanțare, PNRR, POM, AFM
P31.	Cresterea eficienței energetice prin amplasarea de panouri fotovoltaice pe amplasamentele clădirilor publice	2021-2027	1.000.000	Buget local, Alte surse de finanțare, PNRR, POM, AFM
P32.	Reabilitare în vederea creșterii eficienței energetice clădiri publice – Școala Joseni	2021-2027	3.000.000	Buget local, Alte surse de finanțare, PNRR
P33.	Reabilitare în vederea creșterii eficienței energetice clădiri publice – GPN Rătești și GPP Berca	2021-2027	6.000.000	Buget local, Alte surse de finanțare, PNRR
P34.	Reabilitarea și modernizarea în vederea creșterii eficienței energetice a clădirilor de interes public din Comuna Berca	2021-2027	6.000.000	Buget local, Alte surse de finanțare, PNRR
P35.	Reabilitarea în vederea creșterii eficienței energetice clădiri rezidențiale	2021-2027	10.000.000	Buget local, Alte surse de finanțare, PNRR
P36.	Extinderea sistemului de supraveghere video pentru creșterea siguranței cetățenilor din comuna Berca	2021-2027	1.000.000	Buget local, Alte surse de finanțare
P37.	Implementarea unui sistem de wi-fi în comuna Berca	2021-2027	200.000	Buget local, Alte surse de finanțare
P38.	Modernizarea și dotarea serviciului voluntar pentru situații de urgență SVSU	2021-2027	1.000.000	Buget local, Alte surse de finanțare, PNDR
P39.	Modernizarea și dotarea serviciilor publice de utilități în Comuna Berca	2021-2027	1.500.000	Buget local, Alte surse de finanțare
P40.	Valorificarea resurselor regenerabile de energie pentru producerea de energie verde – parc eoliene	2021-2027	4.500.000	Buget local, Alte surse de finanțare, PNRR



Directia de interventie 1.3 Regenerare locala, spații degradate, promovarea investițiilor în infrastructura verde din zona rurala

Directia de interventie 1.4 Protectia mediului

	Denumire proiect	Perioadă implementare	Valoare LEI	Surse de finanțare
P48.	Implementarea unui sistem de colectare selectiva a deseurilor	2021-2027	2.500.000	Buget local, Alte surse de finanțare, AFM

	Denumire proiect	Perioadă implementare	Valoare LEI	Surse de finanțare
P41.	Actualizare PUG al comunei Berca	2021-2027	1.000.000	Buget local, Alte surse de finanțare
P42.	Modernizare parcuri in comuna Berca	2020-2022	25.000	Buget local
P43.	Amenajare locuri de promenada Berca	2020-2022	450.000	PNDR, Buget local, Alte surse de finantare
P44.	Amenajare spatii verzi – zona blocuri	2020-2022	100.000	Buget local, Alte surse de finanțare
P45.	Modernizarea, extinderea si dotarea locurilor de joaca pentru copii	2021-2027	700.000	Buget local, Alte surse de finanțare
P46.	Extinderea spațiilor verzi in arealele de locuit prin realizarea de mini-parcuri cât și dotarea acestora cu mobilier stradal inteligent	2021-2027	700.000	Buget local, Alte surse de finanțare, PNRR
P47.	Reimpadurirea zonelor degradate din arealul comunei Berca	2021-2027	20.000.000	Buget local, Alte surse de finanțare
P49.	Amenajarea unei platforme de sortare, depozitare si transport al deseurilor in parteneriat/asociere cu Comuna Scortoasa	2021-2027	7.500.000	Buget local, Alte surse de finanțare, AFM
P50.	Masuri de promovare a conceptului de colectare selectiva a deseurilor	2021-2027	200.000	Buget local, Alte surse de finanțare, POEO
P51.	Modernizarea si dotarea serviciului de salubritate Berca	2021-2027	1.500.000	Buget local, Alte surse de finanțare
P52.	Achizitionarea de pubele ecologice	2021-2027	1.000.000	Buget local, Alte surse de finanțare, PODD
P53.	Realizarea unei statii de sortare	2021-2027	2.000.000	AFM, Buget local, Alte



si compost in Comuna Berca

surse de finantare

ii. Obiectivul strategic – Smart Village si Administratie

	Denumire proiect	Perioadă implementare	Valoare LEI	Surse de finanțare
P54.	Modernizarea spatiilor publice cu mobilier stradal inteligent	2021-2027	1.000.000	Buget local, Alte surse de finanțare, PNRR,
P55.	Sistem de triaj medical si informare electronica in timp real pentru protectia in institutiile de invatamant	2021-2027	1.500.000	Buget local, Alte surse de finanțare, PNRR, POS
P56.	Sistem de monitorizare si control al consumurilor si emisiilor din cladirile publice	2021-2027	1.500.000	Buget local, Alte surse de finanțare, PNRR, PODD
P57.	Implementarea cadastrarii sistematice in comuna Berca, judetul Buzau	2021-2027	3.000.000	Buget local, Alte surse de finanțare, PNRR, POS
P58.	e-Berca – platforma digitala privind accesul cetatenilor la informatiile de interes public	2021-2027	1.000.000	Buget local, Alte surse de finanțare, POCIDIF
P59.	Digitalizarea serviciilor publice prin introducerea de sisteme informatice inovative in administratia publica	2021-2027	500.000	Buget local, Alte surse de finanțare, POCIDIF, PNRR, POEO
P60.	Programe de formare profesionala a functionarilor publici	2021-2027	100.000	Buget local, Alte surse de finanțare
P61.	Retrodigitalizarea arhivei Primariei Comunei Berca	2021-2027	300.000	Buget local, Alte surse de finanțare, POCIDIF, POEO
P62.	Implementarea unui sistem digital de zonare si microzonare a suprafetelor agricole	2021-2027	1.500.000	Buget local, Alte surse de finanțare, POCIDIF, PNRR



iii. Obiectivul strategic – Economia Locala

Direcția de intervenție 3.1. Dezvoltarea și sprijinirea mediului economic - Sprijin pentru dezvoltarea mediului de afaceri local, Agricultură și promovare produse locale

	Denumire proiect	Perioadă implementare	Valoare LEI	Surse de finanțare
P63.	Modernizarea și dotarea unor spații expoziționale pentru promovarea produselor locale	2021-2027	400.000	Buget local, Alte surse de finanțare
P64.	Construirea și dotarea unui centru angos și centru de frig pentru producătorii locali	2021-2027	2.500.00	Buget local, Alte surse de finanțare, PNDR
P65.	Crearea unei structuri de promovare pentru producătorii și produsele locale	2021-2027	500.000	Buget local, Alte surse de finanțare, POEO
P66.	Elaborarea unei strategii de marketing local	2021-2027	200.000	Buget local, Alte surse de finanțare
P67.	Dezvoltarea unor structuri locale de sprijinire a afacerilor, în scopul atragerii investițiilor, revigorării și dezvoltării economice	2021-2027	800.000	Buget local, Alte surse de finanțare, POEO
P68.	Dezvoltarea de clustere economice pentru servicii și agricultură	2021-2027	800.000	Buget local, Alte surse de finanțare, POEO, PODD
P69.	Acțiuni de promovare a zonei cu informații de interes privind potențialul economic și al oportunităților de dezvoltare	2021-2027	100.000	Buget local, Alte surse de finanțare
P70.	Magazin on-line de valorificare a produselor locale	2021-2027	200.000	Buget local, Alte surse de finanțare
P71.	Crearea de structuri în vederea identificării oportunităților de parteneriat public privat în vederea demarării de activități industriale	2021-2027	200.000	Buget local, Alte surse de finanțare
P72.	Realizarea unui centru de sprijin pentru start-up-uri în agricultură	2021-2027	600.000	Buget local, Alte surse de finanțare
P73.	Inițierea unui centru de sprijin pentru start-up-uri în industrie	2021-2027	700.000	Buget local, Alte surse de finanțare, POCIDIF
P74.	Organizarea de evenimente în parteneriat cu AJOFM pentru promovarea culturii	2021-2027	50.000	Buget local, Alte surse de finanțare, POEO

	antreprenoriale in randul tinerilor din comuna Berca			
P75.	Realizarea unei linii de procesare si uscare a fructelor	2021-2027	1.000.000	Buget local, Alte surse de finanțare
P76.	Infiintarea unei linii tehnologice pentru procesarea produselor lactate	2021-2027	1.000.000	Buget local, Alte surse de finanțare
P77.	Organizarea unei burse locale a locurilor de munca	2021-2027	50.000	Buget local, Alte surse de finanțare, POEO
P78.	Modernizarea drumurilor vicinale din comuna Berca	2021-2027	1.000.000	Buget local, Alte surse de finanțare, PODD, PNDR

iv. Obiectivul strategic – Servicii sociale si sanatate

	Denumire proiect	Perioadă implementare	Valoare LEI	Surse de finanțare
P79.	Crearea unui centru social recreativ pentru persoanele varstnice din comuna Berca	2021-2027	1.000.000	Buget local, Alte surse de finanțare, PNRR
P80.	Crearea unui centru pentru consiliere si sprijin a victimelor violentei domestice	2021-2027	500.000	Buget local, Alte surse de finanțare
P81.	Crearea unui centru de zi copii defavorizati din comuna Berca	2021-2027	4.000.000	Buget local, Alte surse de finanțare, POIDS
P82.	Crearea unui after school pentru copiii din comuna Berca	2021-2027	4.000.000	Buget local, Alte surse de finanțare, PNRR
P83.	Infiintarea unui centru multifunctional pentru activitati si servicii pentru comunitate	2021-2027	4.000.000	Buget local, Alte surse de finanțare, PNRR
P84.	Infiintarea si dotarea unui cabinet stomatologic scolar in comuna Berca	2021-2027	4.000.000	Buget local, Alte surse de finanțare, PNRR, POS
P85.	Infiintarea si dotarea cabinetelor medicale scolare in Comuna Berca	2021-2027	3.000.000	Buget local, Alte surse de finanțare, PNRR, POS



V. Obiectivul strategic – EDUCATIE

Directia de Interventie 5.1 - Îmbunătățirea calității și eficienței sistemului educațional, inclusiv pentru formarea profesională continuă


	Denumire proiect	Perioadă implementare	Valoare LEI	Surse de finanțare
P86.	Creșterea calității serviciilor educaționale in comuna Berca prin reabilitarea, modernizarea si dotarea unitatilor scolare	2021-2027	5.500.000	PNRR; Buget local; Alte surse de finanțare
P87.	Construirea unei gradinite in comuna Berca	2021-2027	3.500.000	PNRR; Buget local; Alte surse de finanțare
P88.	Reabilitare Liceul Tehnologic Berca	2018-2022	5.000.000	CNI, POR, Buget local, alte surse de finanțare
P89.	Sala de sport scolară in sat Berca, Comuna Berca	2018-2022	3.400.000	CNI, Buget local, alte surse de finanțare
P90.	Construire grupuri sanitare la scoala din Comuna Berca, sat Berca, Judetul Buzau	2019-2022	45.000	Buget local
P91.	Programe de combatere a fenomenului de abandon scolar in scolile din comuna Berca	2021-2027	1.500.000	PNRR; Buget local; Alte surse de finanțare, POEO
P92.	Promovarea invatamantului dual	2021-2027	1.000.000	PNRR; Buget local; Alte surse de finanțare, POEO
P93.	Dezvoltarea de programe de formare continuă a cadrelor didactice	2021-2027	1.500.000	Buget local; Alte surse de finanțare, POEO
P94.	Îmbunătățirea conținutului digital si a infrastructurii TIC sistemice pentru sistemul educațional al comunei Berca, judetul Buzau	2020-2023	1.330.000	POC, Buget local
P95.	Achiziționarea de echipamente de protecție medicală pentru unitățile de învățământ din comuna Berca, Judetul Buzau	2020-2023	700.000	POC, Buget local
P96.	Înființarea de terenuri de sport multifuncționale la școlile din comuna Berca	2021-2027	1.500.000	Buget local; Alte surse de finanțare
P97.	Programe de consiliere si orientare profesională pentru someri, persoane inactive sau persoane aflate in cautarea unui loc de munca	2021-2027	500.000	Buget local; Alte surse de finanțare, POEO



VI. Obiectivul strategic – *Cultura, Sport, Agrement si Turism*

Denumire proiect	Perioadă implementare	Valoare LEI	Surse de finanțare
P98. Reabilitarea, modernizarea si dotarea caminelor culturale si transformarea lor in centre multifunctionale pentru tineret	2021-2027	5.000.000	Buget local; Alte surse de finanțare
P99. Modernizarea, renovarea si dotarea Casa de Cultura Berca	2020-2022	2.730.000	PNDR, Buget local
P100. Realizarea strategiei de turism a comunei Berca	2021-2027	10.000	Buget local
P101. Reabilitarea si modernizarea lacasurilor de cult din comuna Berca	2021-2027	5.000.000	Buget local; Alte surse de finanțare
P102. Amenajarea/construirea baza sportiva in comuna Berca	2021-2027	4.500.000	Buget local; Alte surse de finanțare, CNI
P103. Construirea unui complex de agrement prin implementarea unui proiect de parteneriat public privat	2021-2027	5.000.000	Buget local; Alte surse de finanțare
P104. Modernizarea terenurilor de fotbal din Comuna Berca	2021-2027	1.000.000	Buget local; Alte surse de finanțare, CNI
P105. Amenajarea unui teren de multifunctional pentru sport in comuna Berca	2021-2027	5.000.000	Buget local; Alte surse de finanțare, CNI
P106. Crearea de zone de agrement / fitness / joaca pentru petrecerea a timpului liber	2021-2027	1.000.000	Buget local; Alte surse de finanțare, PNRR
P107. Realizarea unui circuit de mountain bike in comuna Berca	2021-2027	300.000	Buget local; Alte surse de finanțare
P108. Masuri de promovare a sarbatorilor locale	2021-2027	100.000	Buget local; Alte surse de finanțare, POEO
P109. Actiuni de promovare a patrimoniului cultural si turistic al comunei Berca	2021-2027	100.000	Buget local; Alte surse de finanțare
P110. Infiintarea unui centru de promovare turistica	2021-2027	500.000	Buget local; Alte surse de finanțare
P111. Realizarea și valorificarea unor trasee de turism cultural	2021-2027	100.000	Buget local; Alte surse de finanțare
P112. Amenajare faleză pe malul stâng al râului Buzău	2021-2027	2.000.000	Buget local; Alte surse de finanțare
P113. Punere în valoare și amenajare zonă turistică "Fierbătorile de la Berca"	2021-2027	5.000.000	PNRR, buget local, alte surse de finantare

FIȘĂ DE PROIECT P11

1. Titlul proiectului
REABILITARE ȘI MODERNIZARE PODURI ÎN SAT JOSENI ȘI SAT BERCA
2. Solicitantul, inclusiv partenerii
UAT COMUNA BERCA
3. Localizarea și dacă este posibil, o imagine cu localizarea pe hartă
Sat Joseni și sat Berca, Comuna Berca, Județul Buzău

4. Perioada de implementare estimată
2021-2027
5. Bugetul eligibil estimativ
10.000.000 LEI
6. Obiectivul specific al proiectului
Obiectivul specific îl constituie reabilitarea infrastructurii, facilitarea transportului și îmbunătățirea serviciilor publice către cetățeni prin modernizarea și reabilitarea podurilor din satele Joseni și Berca, comuna Berca, județul Buzău.
7. Scurtă descriere a activităților propuse și scurtă justificare a încadrării acestora în activitățile eligibile ale O.S.
Execuția unor lucrări de reabilitare și modernizare a podurilor existente în satele Joseni și Berca care vor facilita desfășurarea traficului auto local și regional în condiții optime, contribuind la asigurarea dezvoltării economice a zonei, conservând în același timp condițiile de mediu prin stabilizarea malurilor. Lucrările preconizate se referă la lucrări de pod și reabilitare cale de rulare, lucrări de rampe, rezistență și de consolidare a malurilor.
8. Scurtă justificare a necesității realizării investiției / Grupul țintă vizat



Investiția privind reabilitarea zonei prin reabilitarea și modernizarea podurilor existente în satele Joseni și Berca contribuie la atingerea obiectivului privind coeziunea economică și socială a zonei. Investiția creează premisele pentru creșterea capacității autorității locale de a răspunde nevoilor de dezvoltare a zonei în context local și regional. Ca beneficiu direct pe termen mediu și lung se estimează creșterea atractivității zonei pentru noi investiții publice și private. Beneficiarii direcți sunt locuitorii din satele aferente zonei de intervenție cât și turiști și persoane aflate în tranzit.

9. Contribuția ideii de proiect la îndeplinirea indicatorilor și impactul proiectului în contextul dezvoltării locale

Investiția privind reabilitarea și modernizarea podurilor existente în satele Joseni și Berca contribuie la atingerea obiectivului privind creșterea calității vieții și crearea de noi locuri de muncă, prin reabilitarea infrastructurii și îmbunătățirea serviciilor publice, inclusiv transportul. Primul și cel mai important dintre beneficiile realizării proiectului este îmbunătățirea calității vieții locuitorilor, care se vor putea deplasa în condiții mai bune. Printre alte beneficii ale acestei implementări (față de situația existentă acum) putem enumera: - atragerea în circuitul economic a zonei; - scăderea gradului de poluare a aerului; - va scădea emisia de noxe de eșapament și în același timp și uzura vehiculelor; - se va reduce simțitor volumul de praf din atmosferă; - protecția mediului înconjurător; - fluidizarea traficului; - reducerea consumului de carburant; - reducerea timpului cu transportul către și dinspre locurile de muncă; - accesul mai ușor al echipajelor de intervenție în caz de forță majoră (salvare, pompieri, poliție);

10 Maturitatea ideii de proiect

Proiectul se află în stadiu de Fișă de proiect

11. Contribuția ideii de proiect la obiectivele privind dezvoltarea durabilă egalitatea de șanse și nediscriminarea, egalitatea de gen

Principiul egalității de șanse, nediscriminare, egalitate de gen va sta la baza etapelor de pregătire și implementare a proiectului. Proiectul va include minim următoarele măsuri:

- distribuirea sarcinilor, atât în cadrul echipei de pregătire a proiectului, cât și în cadrul unității de implementare se vor baza pe criteriul competenței și valorificarea experienței fiecărui membru în afara oricăror prejudecăți de vârstă, sex, orientare religioasă sau de statut;
- atribuirea contractelor de lucrări și servicii va fi realizată în conformitate cu prevederile legale aplicabile beneficiarilor publici, cu respectarea principiilor transparenței, economicității, principiul eficienței, principiul eficacității și al principiului egalității de șanse, atât în cadrul atribuirii, cât și derulării contractelor;
- vor fi create premisele necesare creării de locuri de muncă temporare pe durata execuției lucrărilor, fără restricții legate de vârstă, sex, orientare religioasă sau de statut social;
- vor fi adoptate soluții pentru accesul neîngrădit al persoanelor cu dizabilități ce au ca



scop creșterea gradului de incluziune sociala a acestora si respectarea principiului egalității de șanse;

- managementul implementării proiectului va fi realizat cu respectarea principiului “leadership împărtășit”, responsabilitățile membrilor unității fiind distribuite conform experienței si capacitaților individuale in raport cu activitățile specific.

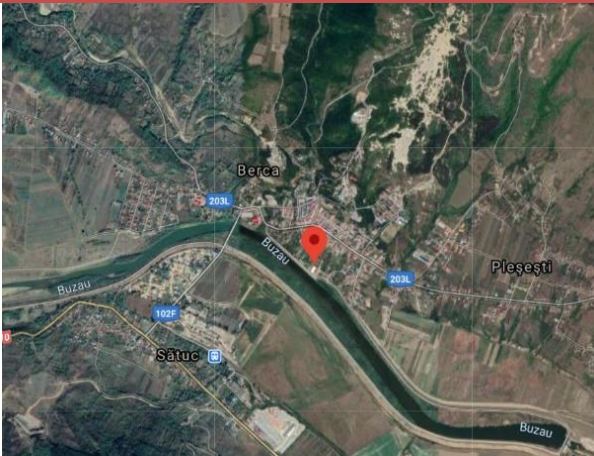

12. Caracterul integrat al ideii de proiect cu alte investiții (se vor menționa ideile de proiecte/proiectele complementare, dacă este cazul)

Proiectul face parte din Strategia de Dezvoltare Locală a Comunei Berca. Proiectul este complementar cu alte proiecte propuse spre implementare în perioada 2021 - 2027, și anume:

- Modernizare drumuri de interes local în comuna Berca – P2 (SDL)
- Reabilitarea și modernizarea sistemului rutier în vederea îmbunătățirii conectivității cu localități învecinate – P9 (SDL)



FIȘĂ DE PROIECT P12

1. Titlul proiectului
MODERNIZAREA DRUMURILOR DE INTERES LOCAL INCLUSIV REALIZAREA DE PISTE DE BICICLETE CĂTRE OBIECTIVE TURISTICE
2. Solicitantul, inclusiv partenerii
UAT COMUNA BERCA
3. Localizarea și dacă este posibil, o imagine cu localizarea pe hartă
 
4. Perioada de implementare estimată
2021 - 2027
5. Bugetul eligibil estimativ
7.000.000 LEI
6. Obiectivul specific al proiectului
În urma analizei situației existente au reieșit o serie de disfuncționalități la nivelul infrastructurii precum și a caracteristicilor circulației rutiere. <ul style="list-style-type: none">- Reabilitarea infrastructurii rutiere în vederea reducerii duratei de călătorie, creșterea calității vieții și creșterea siguranței pentru utilizatorii acestui mod de transport, facilitarea accesului la servicii publice de orice natură, dezvoltarea turismului.- Creșterea atractivității și siguranței deplasărilor cu bicicleta prin realizarea de piste de biciclete, acolo unde acest lucru este posibil
7. Scurtă descriere a activităților propuse și scurtă justificare a încadrării acestora în activitățile eligibile ale O.S.
Activități propuse în cadrul proiectului: <ul style="list-style-type: none">- reabilitare infrastructură/suprastructură rutieră



- reabilitare trotuare, zone pietonale de tranzit,
- construirea de canale pentru scurgerea și colectarea apelor
- construirea de podețe pentru accesul în curțile riveranilor
- piste pentru biciclete
- semnalizare rutieră

Activitățile propuse în cadrul proiectului se înscriu în activitățile eligibile ale Obiectivului specific și se vor derula având în vedere principiile sustenabilității.

8. Scurtă justificare a necesității realizării investiției / Grupul țintă vizat

Infrastructura rutieră ce face obiectul prezentului proiect asigură accesul locuitorilor comunei către diferite zone și asigură conectivitatea atât la nivel local cât și regional. În prezent, o parte din drumurile de interes local au o structură rutieră rudimentară, degradată. Pe drumurile nemodernizate, majoritatea podețelor sunt colmatate, subdimensionate sau este necesară realizarea unor podețe noi. De asemenea, nu există șanturi, iar apa traversează suprafața carosabilă, conducând la menținerea și agravarea stării de degradare. În general, nu sunt asigurate condițiile minime de confort și siguranță a circulației nici pentru vehicule, nici pentru pietoni. Având în vedere faptul că proiectul își propune revitalizarea zonei și din punct de vedere turistic a fost identificată nevoia realizării unor trasee de piste de biciclete care să faciliteze accesul turiștilor și să contribuie la sustenabilitatea investiției.

9. Contribuția ideii de proiect la îndeplinirea indicatorilor și impactul proiectului în contextul dezvoltării locale

Prin proiect sunt vizate acțiuni de reabilitare a infrastructurii rutiere, ceea ce va contribui semnificativ la creșterea calității vieții pentru cetățenii comunei Berca. Toate acțiunile propuse vor conduce la atingerea obiectivului specific și la sustenabilitatea proiectului prin construirea pistelor de biciclete.


10. Maturitatea ideii de proiect

Proiectul se află în stadiul de Fișă de proiect

11. Contribuția ideii de proiect la obiectivele privind dezvoltarea durabilă egalitatea de șanse și nediscriminarea, egalitatea de gen

Principiul egalității de șanse, nediscriminare, egalitate de gen va sta la baza etapelor de pregătire și implementare a proiectului. Proiectul va include minim următoarele măsuri:

- distribuirea sarcinilor, atât în cadrul echipei de pregătire a proiectului, cât și în cadrul unității de implementare se vor baza pe criteriul competenței și valorificarea experienței fiecărui membru în afara oricăror prejudecăți de vârstă, sex, orientare religioasă sau de statut;
- atribuirea contractelor de lucrări și servicii va fi realizată în conformitate cu prevederile legale aplicabile beneficiarilor publici, cu respectarea principiilor transparenței, economicității, principiul eficienței, principiul eficacității și al principiului egalității de șanse, atât în cadrul atribuirii, cât și derulării contractelor;
- vor fi create premisele necesare creării de locuri de muncă temporare pe durata execuției



- lucrărilor, fără restricții legate de vârstă, sex, orientare religioasă sau de statut social;
- vor fi adoptate soluții pentru accesul neîngrădit al persoanelor cu dizabilități ce au ca scop creșterea gradului de incluziune socială a acestora și respectarea principiului egalității de șanse;
 - managementul implementării proiectului va fi realizat cu respectarea principiului "leadership împărtășit", responsabilitățile membrilor unității fiind distribuite conform experienței și capacităților individuale în raport cu activitățile specifice.

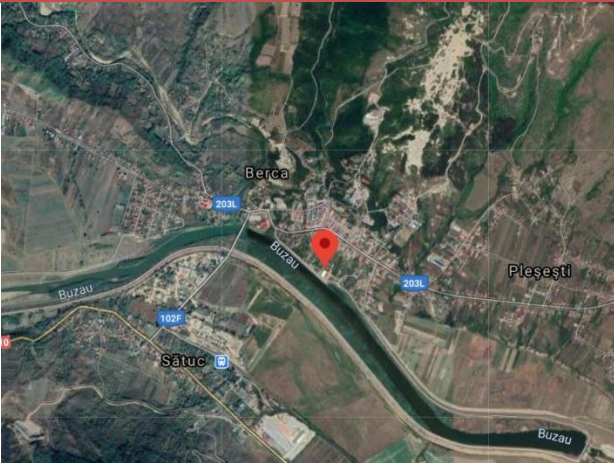

12. Caracterul integrat al ideii de proiect cu alte investiții (se vor menționa ideile de proiecte/proiectele complementare, dacă este cazul)

Proiectul face parte dintr-un plan integrat de dezvoltare aferent Strategiei de Dezvoltare Locală a comunei Berca. Proiectul este complementar cu alte proiecte propuse spre implementare în perioada 2021-2027, și anume:

- Realizarea unui ADI în vederea modernizării și reabilitării infrastructurii rutiere și de turism Berca-Scorțoasa P19 (SDL)
- Realizarea și valorificarea unor trasee de turism cultural P111 (SDL)
- Realizarea de alei pietonale, șanțuri și trotuare în toate satele aparținătoare Comunei Berca P10 (SDL)
- Reabilitarea și modernizarea sistemului rutier în vederea îmbunătățirii conectivității cu localitățile învecinate P9 (SDL)



FIȘĂ DE PROIECT P14

1. Titlul proiectului
IMPLEMENTAREA UNUI SISTEM DE OPTIMIZARE A TRAFICULUI RUTIER ȘI DE SEMNALIZARE ÎN ZONA TRECERILOR DE PIETONI ADIACENTE UNITĂȚILOR DE ÎNVĂȚĂMÂNT
2. Solicitantul, inclusiv partenerii
UAT COMUNA BERCA
3. Localizarea și dacă este posibil, o imagine cu localizarea pe hartă
 
4. Perioada de implementare estimată
2021-2027
5. Bugetul eligibil estimativ
5.000.000 LEI
6. Obiectivul specific al proiectului
Sprijinirea dezvoltării durabile prin implementarea unor sisteme smart de fluidizare a traficului rutier și de creștere a siguranței în zona de intervenție pentru pietoni.
7. Scurtă descriere a activităților propuse și scurtă justificare a încadrării acestora în activitățile eligibile ale O.S.
Activități propuse în cadrul proiectului: <ul style="list-style-type: none">- Centru de comandă control și monitorizare a activității în trafic- Sisteme adaptive inteligente de trafic management- Automate de trafic inteligente și semafoare- Sisteme de detecție și contorizare a vehiculelor din trafic- Sisteme de interacțiune a pietonilor cu sistemul de semaforizare- Sistem adaptiv pentru situații de urgență- Integrarea cu sistemul de supraveghere video locală- Sisteme de informare cu mesaje variabile- Aplicație de management și suport al deciziei



8. Scurtă justificare a necesității realizării investiției / Grupul țintă vizat

Creșterea gradului de siguranță în traficul rutier și pietonal în special în zona unităților de învățământ, realizarea de sisteme inteligente de trafic management și reducerea emisiilor de CO2 reprezintă priorități de finanțare în exercițiul financiar 2021-2027.

Un sistem integrat de trafic va asigura un acces mai ușor al persoanelor la locurile de munca, la furnizorii de servicii sau alte zone de interes; scăderea timpilor de deplasare și a costurilor de transport; reducerea poluării și a consumului de energie; descongestionarea traficului precum și îmbunătățirea siguranței în trafic și a siguranței pietonale. Grupul țintă va fi constituit din locuitori ai comunei Berca, turiști și persoane aflate în tranzit.

9. Contribuția ideii de proiect la îndeplinirea indicatorilor și impactul proiectului în contextul dezvoltării locale

Proiectul contribuie la reducerea poluării și a consumului de energie; descongestionarea traficului precum și îmbunătățirea calității vieții în comuna Berca. Toate acțiunile propuse vor conduce la atingerea obiectivului specific și anume dezvoltarea durabilă a comunei Berca.

10. Maturitatea ideii de proiect

Proiectul se află în stadiu de Fișă de Proiect

11. Contribuția ideii de proiect la obiectivele privind dezvoltarea durabilă egalitatea de șanse și nediscriminarea, egalitatea de gen

Principiul egalității de șanse, nediscriminare, egalitate de gen va sta la baza etapelor de pregătire și implementare a proiectului. Proiectul va include minim următoarele măsuri:

- distribuirea sarcinilor, atât în cadrul echipei de pregătire a proiectului, cât și în cadrul unității de implementare se vor baza pe criteriul competenței și valorificarea experienței fiecărui membru în afara oricăror prejudecăți de vârstă, sex, orientare religioasă sau de statut;
- atribuirea contractelor de lucrări și servicii va fi realizată în conformitate cu prevederile legale aplicabile beneficiarilor publici, cu respectarea principiilor transparenței, economicității, principiul eficienței, principiul eficacității și a principiului egalității de șanse, atât în cadrul atribuirii, cât și derulării contractelor;
- vor fi create premisele necesare creării de locuri de muncă temporare pe durata execuției lucrărilor, fără restricții legate de vârstă, sex, orientare religioasă sau de statut social;
- vor fi adoptate soluții pentru accesul neîngrădit al persoanelor cu dizabilități ce au ca scop creșterea gradului de incluziune socială a acestora și respectarea principiului egalității de șanse;
- managementul implementării proiectului va fi realizat cu respectarea principiului "leadership împărtășit", responsabilitățile membrilor unității fiind distribuite conform experienței și capacităților individuale în raport cu activitățile specifice.

12. Caracterul integrat al ideii de proiect cu alte investiții (se vor menționa ideile de



proiecte/proiectele complementare, dacă este cazul)

Proiectul face parte dintr-un plan integrat de dezvoltare aferent Strategiei de Dezvoltare Locală a comunei Berca. Proiectul este complementar cu alte proiecte propuse spre implementare în perioada 2021-2027, și anume:

- Realizarea unui ADI în vederea modernizării și reabilitării infrastructurii rutiere și de turism Berca-Scorțoasa P19 (SDL)
- Realizarea și valorificarea unor trasee de turism cultural P111 (SDL)
- Realizarea de alei pietonale, șanțuri și trotuare în toate satele aparținătoare Comunei Berca P10 (SDL)
- Reabilitarea și modernizarea sistemului rutier în vederea îmbunătățirii conectivității cu localitățile învecinate P9 (SDL)
- Creșterea calității serviciilor educaționale din comuna Berca prin reabilitarea, modernizarea și dotarea unităților școlare P86 (SDL)



FIȘĂ DE PROIECT P17-P18

1. Titlul proiectului

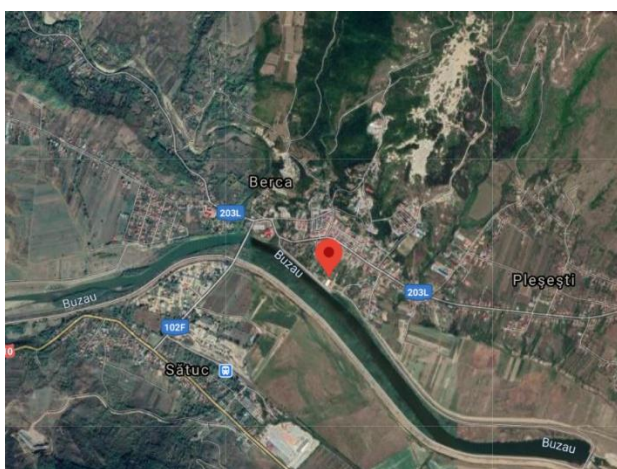
**ACHIZIȚIONAREA DE MIJLOACE ECOLOGICE DE TRANSPORT (MICROBUZE ȘCOLARE ELECTRICE)
REALIZAREA UNEI STAȚII DE ÎNCĂRCARE PENTRU MICROBUZE ELECTRICE**

2. Solicitantul, inclusiv partenerii

UAT COMUNA BERCA

3. Localizarea și dacă este posibil, o imagine cu localizarea pe hartă

Sistemul de transport va acoperi tot teritoriul administrativ al Comunei Berca și va facilita transportul elevilor în condiții de eficiență și siguranță.



4. Perioada de implementare estimată

2021-2027

5. Bugetul eligibil estimativ

7.000.000 lei

6. Obiectivul specific al proiectului

Achiziționarea unui număr de 3 microbuze electrice și a unei stații de încărcare în vederea asigurării transportului pentru elevi către școlile și grădinițele din comună și a unei stații de încărcare.

Reducerea emisiilor de carbon în comuna Berca prin utilizarea transportului ecologic.

7. Scurtă descriere a activităților propuse și scurtă justificare a încadrării acestora în activitățile eligibile ale O.S.

Activități propuse în cadrul proiectului:

- Material rulant

- Autobuze/Microbuze dimensionate în funcție de gradul de încărcare, de specificul anumitor rute de transport, de infrastructura rutieră și specificul zonei (precum și alte condiționalități). Se vor analiza tehnologiile de propulsie pentru materialul rulant și se va alege cel mai bun raport: eficiență/ecologic/costuri de operare și mentenanță.
- Stație de încărcare electrică
- Stația de încărcare va fi dimensionată în funcție de nevoia de încărcare și de gradul de autonomie al vehiculelor.

8. Scurtă justificare a necesității realizării investiției / Grupul țintă vizat

Realizarea de sisteme sustenabile de transport public și reducerea emisiilor de CO₂ reprezintă priorități de finanțare în exercițiul financiar al Uniunii Europene. Proiectul de eficientizare al transportului public va acoperi întreaga suprafață a comunei Berca și va asigura creșterea accesului la un transport eficient și sustenabil pentru elevii din comună.

Grupul țintă va fi constituit din elevii școlilor și grădinițelor din comuna Berca.

9. Contribuția ideii de proiect la îndeplinirea indicatorilor și impactul proiectului în contextul dezvoltării locale

Prin proiect sunt propuse acțiuni de realizare a unui sistem sustenabil de transport public pentru elevi și reducerea emisiilor de CO₂; scăderea timpilor de deplasare și a costurilor de transport; reducerea poluării și a consumului de energie precum și îmbunătățirea calității vieții în comuna Berca.

10. Maturitatea ideii de proiect

Proiectul se afla în stadiul de Fișă de Proiect

11. Contribuția ideii de proiect la obiectivele privind dezvoltarea durabilă egalitatea de șanse și nediscriminarea, egalitatea de gen

Principiul egalității de șanse, nediscriminare, egalitate de gen va sta la baza etapelor de pregătire și implementare a proiectului. Proiectul va include minim următoarele măsuri:

- distribuirea sarcinilor, atât în cadrul echipei de pregătire a proiectului, cât și în cadrul unității de implementare se vor baza pe criteriul competenței și valorificarea experienței fiecărui membru în afara oricăror prejudecăți de vârstă, sex, orientare religioasă sau de statut;
- atribuirea contractelor de lucrări și servicii va fi realizată în conformitate cu prevederile legale aplicabile beneficiarilor publici, cu respectarea principiilor transparenței, economicității, principiul eficienței, principiul eficacității și a principiului egalității de șanse, atât în cadrul atribuirii, cât și derulării contractelor;
- vor fi create premisele necesare creării de locuri de muncă temporare pe durata execuției lucrărilor, fără restricții legate de vârstă, sex, orientare religioasă sau de statut social;
- vor fi adoptate soluții pentru accesul neîngrădit al persoanelor cu dizabilități ce au ca scop creșterea gradului de incluziune socială a acestora și respectarea principiului egalității de șanse;



- managementul implementării proiectului va fi realizat cu respectarea principiului “leadership împărtășit”, responsabilitățile membrilor unității fiind distribuite conform experienței și capacităților individuale în raport cu activitățile specifice;

12. Caracterul integrat al ideii de proiect cu alte investiții (se vor menționa ideile de proiecte/proiectele complementare, dacă este cazul)

Proiectul face parte dintr-un plan integrat de dezvoltare aferent Strategiei de Dezvoltare Locală a comunei Berca. Proiectul este complementar cu alte proiecte propuse spre implementare în perioada 2021-2027, și anume:

- Implementarea unui sistem de optimizare a traficului rutier și de semnalizare în zona trecerilor de pietoni adiacente unităților de învățământ P14 (SDL)
- Creșterea calității serviciilor educaționale în comuna Berca prin reabilitarea, modernizarea și dotarea unităților școlare P86 (SDL)
- Extinderea sistemului de supraveghere video pentru creșterea siguranței cetățenilor din comuna Berca P36 (SDL)
- Reabilitarea și modernizarea în vederea creșterii eficienței energetice a clădirilor de interes public din comuna Berca P34 (SDL)



FIȘĂ DE PROIECT P21

1. Titlul proiectului	EXTINDERE ȘI MODERNIZARE SISTEM INTELIGENT DE DISTRIBUȚIE DE GAZE NATURALE ÎN COMUNA BERCA
2. Solicitantul, inclusiv partenerii	UAT COMUNA BERCA
3. Localizarea și dacă este posibil, o imagine cu localizarea pe hartă	<div style="display: flex; justify-content: space-around;">   </div>
4. Perioada de implementare estimată	2021 - 2027
5. Bugetul eligibil estimativ	25.000.000 LEI
6. Obiectivul specific al proiectului	<p>Extinderea sistemului de distribuție gaze naturale contribuie la realizarea unui grad sporit de confort prin reducerea substanțială a cheltuielilor privind încălzirea, prepararea hranei și reducerea gradului de poluare în zonă.</p> <p>Obiectivul urmărit este realizarea unei investiții durabile care va fi integrată în infrastructura existentă și corelată cu investiții prezente și viitoare, în vederea conformării cu cerințele legislației în vigoare. Scopul lucrării este:</p> <ul style="list-style-type: none"> - Asigurarea unui sistem modern și eficient, cu creșterea flexibilității și eficienței în operare a rețelelor de gaze naturale - Îmbunătățirea nivelului de trai al populației prin ridicarea substanțială a gradului de confort al gospodăriilor din mediul rural - Reducerea impactului asupra mediului
7. Scurtă descriere a activităților propuse și scurtă justificare a încadrării acestora în activitățile eligibile ale O.S.	<p>Activitățile propuse în cadrul proiectului vizează</p> <ul style="list-style-type: none"> - Construirea unei rețele noi de distribuție gaze naturale în regim de presiune medie - Realizarea de branșamente pentru consumatorii casnici, terțiari și publici



- Instrumente inteligente în domeniul presiunii, debitelor, contorizării, inspecției interioare a conductelor, protecție catodică, regulatoare de distribuție, robinete cu acționare de la distanță, contoare inteligente, aplicație GIS

8. Scurtă justificare a necesității realizării investiției / Grupul țintă vizat

Prin executarea alimentării cu gaze naturale vor fi ameliorate și îmbunătățite condițiile de trai ale locuitorilor din comună, implementarea proiectului având un impact pozitiv asupra mediului. Sistemul inteligent de furnizare va asigura arderi complete la nivel de consumator rezultând un nivel mai scăzut de poluare prin neexistența arderilor incomplete a combustibililor solizi care contribuie la creșterea efectului de seră.

Grupul țintă vizat îl reprezintă comunitatea locală, investitorii existenți sau potențiali.

9. Contribuția ideii de proiect la îndeplinirea indicatorilor și impactul proiectului în contextul dezvoltării locale

Prin proiect sunt vizate acțiuni de creștere a gradului de funcționalitate inteligentă a infrastructurii de distribuție gaze naturale și interconectivitate la rețeaua de transport și distribuție gaze naturale prin extinderea și modernizarea rețelei existente în comuna Berca.

10. Maturitatea ideii de proiect

Proiectul se află în stadiul de Fișă de proiect

11. Contribuția ideii de proiect la obiectivele privind dezvoltarea durabilă egalitatea de șanse și nediscriminarea, egalitatea de gen

Principiul egalității de șanse, nediscriminare, egalitate de gen va sta la baza etapelor de pregătire și implementare a proiectului. Proiectul va include minim următoarele măsuri:

- distribuirea sarcinilor, atât în cadrul echipei de pregătire a proiectului, cât și în cadrul unității de implementare se vor baza pe criteriul competenței și valorificarea experienței fiecărui membru în afara oricăror prejudecați de vârstă, sex, orientare religioasă sau de statut;
- atribuirea contractelor de lucrări și servicii va fi realizată în conformitate cu prevederile legale aplicabile beneficiarilor publici, cu respectarea principiilor transparenței, economicității, principiul eficienței, principiul eficacității și a principiului egalității de șanse, atât în cadrul atribuirii, cât și derulării contractelor;
- vor fi create premisele necesare creării de locuri de muncă temporare pe durata execuției lucrărilor, fără restricții legate de vârstă, sex, orientare religioasă sau de statut social;
- vor fi adoptate soluții pentru accesul neîngrădit al persoanelor cu dizabilități ce au ca scop creșterea gradului de incluziune socială a acestora și respectarea principiului egalității de șanse;
- managementul implementării proiectului va fi realizat cu respectarea principiului "leadership împărtășit", responsabilitățile membrilor unității fiind distribuite conform experienței și capacităților individuale în raport cu activitățile specifice.

12. Caracterul integrat al ideii de proiect cu alte investiții (se vor menționa ideile de proiecte/proiectele complementare, dacă este cazul)



Proiectul face parte dintr-un plan integrat de dezvoltare aferent Strategiei de Dezvoltare Locală a comunei Berca. Proiectul este complementar cu alte proiecte propuse spre implementare în perioada 2021-2027, și anume:

- Producție energie electrică din surse alternative regenerabile P30 (SDL)
- Dezvoltarea de clustere economice pentru servicii și agricultură P68 (SDL)
- Sistem de monitorizare și control al consumurilor și emisiilor din clădirile publice P56 (SDL)
- Modernizarea și dotarea serviciilor publice de utilități în Comuna Berca P39 (SDL)



FIȘĂ DE PROIECT P28/P29

1. Titlul proiectului

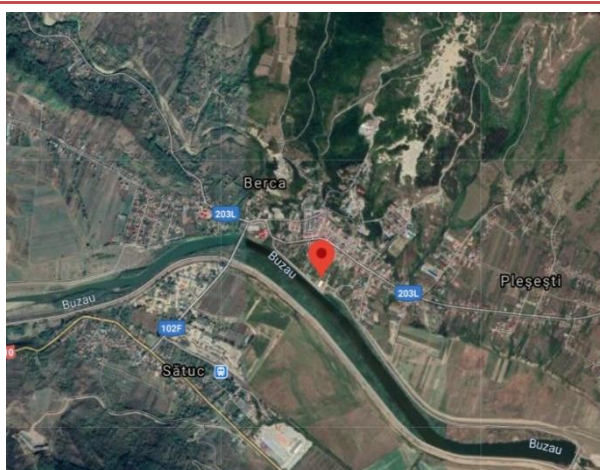
EFICIENȚĂ ENERGETICĂ PRIN EXTINDEREA ȘI MODERNIZAREA SISTEMULUI DE ILUMINAT PUBLIC ÎN COMUNA BERCA

REDUCEREA EMISIILOR DE CO2 ȘI MĂSURI DE EFICIENTIZARE A COSTURILOR PRIN IMPLEMENTAREA UNUI SISTEM DE TELEMAGEMENT A SISTEMULUI DE ILUMINAT PUBLIC

2. Solicitantul, inclusiv partenerii

UAT COMUNA BERCA

3. Localizarea și dacă este posibil, o imagine cu localizarea pe hartă



4. Perioada de implementare estimată

2021 - 2027

5. Bugetul eligibil estimativ

5.500.000 LEI

6. Obiectivul specific al proiectului

Scopul proiectului îl reprezintă îmbunătățirea calității mediului prin reducerea emisiilor de gaze cu efect de seră prin utilizarea unor corpuri de iluminat cu LED care să determine o eficiență energetică crescută dar și achiziționarea și instalarea sistemelor de dimare/telegestiune care permit reglarea fluxului luminos la nivelul întregului obiectiv de investiții. În urma implementării proiectului se va demonstra o economie de energie de minim 40%.

7. Scurtă descriere a activităților propuse și scurtă justificare a încadrării acestora în activitățile eligibile ale O.S.

Activități propuse în cadrul proiectului:

- ✓ Realizarea unui iluminat public corect, în conformitate cu standardul EN



13201-2/2003 (Road lighting – Part 2), orientat către utilizători, adaptat la funcțiunile spațiului public, care contribuie astfel la prelungirea accesibilității acestora

- ✓ Gestionarea centralizată, în timp real a sistemului de iluminat public care generează reducerea costurilor de întreținere
- ✓ Realizarea unui iluminat dinamic corelat cu nevoile de consum (modificarea dinamică a nivelului luminanței și/sau a iluminării ca urmare a monitorizării traficului auto și/sau pietonal) conducând la economii de energie electrică.
- ✓ Crearea unui iluminat interactiv fără a compromite siguranța populației
- ✓ Propunerea de aparate de iluminat care respectă principiile eco-designului, contribuind astfel la economisirea de resurse

8. Scurtă justificare a necesității realizării investiției / Grupul țintă vizat

În comuna Berca sistemul de iluminat actual conține în cea mai mare parte aparate echipate cu lămpi vapori de sodiu de înaltă presiune.

Ele au fost dimensionate pentru fiecare stradă, ținând cont de prescripțiile vechiului standard în iluminatul public stradal și pietonal, motiv pentru care în anumite zone, actualele prescripții în vigoare privind iluminatul public, nu se respectă.

Standardele de iluminat folosite în trecut (până în anul 1996) au fost modificate și armonizate cu cerințele moderne ale iluminatului public și este de așteptat că în multe zone nivelul de iluminare să fie de 2-3 ori mai redus decât prevăd actualele standarde aliniate la normativele internaționale.

Comuna Berca dorește realizarea de investiții în sistemele de iluminat public cât și ameliorarea eficienței și a distribuției iluminatului, în scopul siguranței traficului, confortului vizual, din punct de vedere urbanistic, al economiei de energie și diminuării poluării luminoase la nivelul întregului areal al comunei.

9. Contribuția ideii de proiect la îndeplinirea indicatorilor și impactul proiectului în contextul dezvoltării locale

Prin proiect sunt vizate acțiuni de reabilitare a infrastructurii de iluminat public prin stabilirea soluției de iluminat folosind aparate de iluminat LED, echipate cu soluții electronice dimabile care să asigure un serviciu public la cele mai înalte standard de siguranță și sustenabilitate.

10. Maturitatea ideii de proiect

Proiectul se află în stadiul de Fișă de proiect

11. Contribuția ideii de proiect la obiectivele privind dezvoltarea durabilă egalitatea de șanse și nediscriminarea, egalitatea de gen

Principiul egalității de șanse, nediscriminare, egalitate de gen va sta la baza etapelor de pregătire și implementare a proiectului. Proiectul va include minim următoarele măsuri:

- distribuirea sarcinilor, atât în cadrul echipei de pregătire a proiectului, cât și în cadrul unității de implementare se vor baza pe criteriul competenței și valorificarea experiența



fiecărui membru în afara oricăror prejudecați de vârstă, sex, orientare religioasă sau de statut;

- atribuirea contractelor de lucrări și servicii va fi realizată în conformitate cu prevederile legale aplicabile beneficiarilor publici, cu respectarea principiilor transparenței, economicității, principiul eficienței, principiul eficacității și a principiului egalității de șanse, atât în cadrul atribuirii, cât și derulării contractelor;
- vor fi create premisele necesare creării de locuri de muncă temporare pe durata execuției lucrărilor, fără restricții legate de vârstă, sex, orientare religioasă sau de statut social;
- vor fi adoptate soluții pentru accesul neîngrădit al persoanelor cu dizabilități ce au ca scop creșterea gradului de incluziune socială a acestora și respectarea principiului egalității de șanse;
- managementul implementării proiectului va fi realizat cu respectarea principiului "leadership împărtășit", responsabilitățile membrilor unității fiind distribuite conform experienței și capacităților individuale în raport cu activitățile specifice.

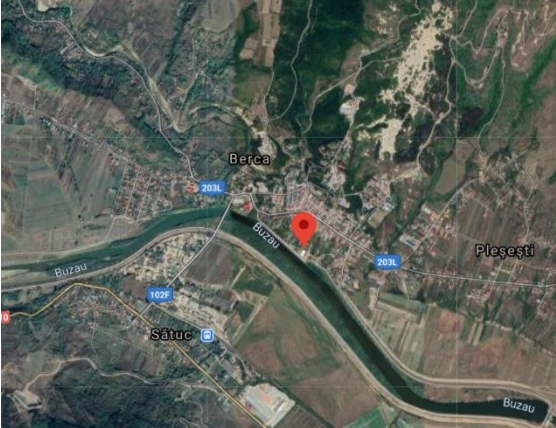

12. Caracterul integrat al ideii de proiect cu alte investiții (se vor menționa ideile de proiecte/proiectele complementare, dacă este cazul)

Proiectul face parte dintr-un plan integrat de dezvoltare aferent Strategiei de Dezvoltare Locală a comunei Berca. Proiectul este complementar cu alte proiecte propuse spre implementare în perioada 2021-2027, și anume:

- Realizarea unui ADI în vederea modernizării și reabilitării infrastructurii rutiere și de turism Berca-Scorțoasa P19 (SDL)
- Realizarea de alei pietonale, șanțuri și trotuare în toate satele aparținătoare Comunei Berca P10 (SDL)
- Reabilitarea și modernizarea sistemului rutier în vederea îmbunătățirii conectivității cu localitățile învecinate P9 (SDL)
- Implementarea unui sistem de optimizare a traficului rutier și de semnalizare în zona trecerilor de pietoni adiacente unităților de învățământ P14 (SDL)
- Modernizarea și dotarea serviciilor publice de utilități în comuna Berca P39 (SDL)
- Acțiuni de promovare a zonei cu informații de interes privind potențialul economic și al oportunităților de dezvoltare P69 (SDL)



FIȘĂ DE PROIECT P34

1. Titlul proiectului
REABILITAREA ȘI MODERNIZAREA ÎN VEDEREA CREȘTERII EFICIENȚEI ENERGETICE A CLĂDIRILOR DE INTERES PUBLIC DIN COMUNA BERCA
2. Solicitantul, inclusiv partenerii
UAT COMUNA BERCA
3. Localizarea și dacă este posibil, o imagine cu localizarea pe hartă
 
4. Perioada de implementare estimată
2021 - 2027
5. Bugetul eligibil estimativ
6.000.000 LEI
6. Obiectivul specific al proiectului
Obiectivul specific al proiectului îl reprezintă creșterea eficienței energetice în clădirile publice din comuna Berca, în special a celor care înregistrează consumuri energetice mari în concordanță cu obiectivele privind reducerea emisiilor de CO2 și a reducerii costurilor în administrația publică din Strategia de Dezvoltare Locală.
7. Scurtă descriere a activităților propuse și scurtă justificare a încadrării acestora în activitățile eligibile ale O.S.
Lucrările de intervenție/Acțiunile sprijinite în cadrul acestei priorități de investiție cuprind: I. Măsuri de creștere a eficienței energetice a clădirilor publice II. Măsuri conexe care contribuie la implementarea proiectului pentru care se solicită finanțare. <i>Măsurile de creștere a eficienței energetice includ:</i> A. lucrări de reabilitare termică a elementelor de anvelopă a clădirii; B. lucrări de reabilitare termică a sistemului de încălzire C. instalarea după caz a unor sisteme alternative de producere a energiei;



- D. lucrări de reabilitare/ modernizare a instalației de iluminat integrat a clădirii;
- E. alte activități complementare necesare creșterii eficienței energetice.

8. Scurtă justificare a necesității realizării investiției / Grupul țintă vizat

În urma analizei situației existente la nivelul clădirilor publice din comuna Berca a fost identificată necesitatea și oportunitatea realizării unor lucrări de intervenție cu scopul de a crește performanța energetică, respectiv reducerea consumurilor energetice pentru încălzire, în condițiile asigurării și menținerii climatului termic interior, repararea și aducerea la standardele actuale atât a instalațiilor cât și a interioarelor clădirilor cât și ameliorarea aspectului urbanistic al comunei Berca.

9. Contribuția ideii de proiect la îndeplinirea indicatorilor și impactul proiectului în contextul dezvoltării locale

Prin proiect sunt vizate acțiuni de reabilitare a infrastructurii de clădiri publice prin măsuri de creștere a eficienței energetice cu scopul reducerii emisiilor de CO2 cât și a eficientizării costurilor prin utilizarea energiei din resurse regenerabile în clădirile publice și a unor măsuri de monitorizare și control.

10. Maturitatea ideii de proiect

Proiectul se afla în stadiul de Fișă de proiect

11. Contribuția ideii de proiect la obiectivele privind dezvoltarea durabilă egalitatea de șanse și nediscriminarea, egalitatea de gen

Principiul egalității de șanse, nediscriminare, egalitate de gen va sta la baza etapelor de pregătire și implementare a proiectului. Proiectul va include minim următoarele măsuri:

- distribuirea sarcinilor, atât în cadrul echipei de pregătire a proiectului, cât și în cadrul unității de implementare se vor baza pe criteriul competenței și valorificarea experienței fiecărui membru în afara oricăror prejudecăți de vârstă, sex, orientare religioasă sau de statut;
- atribuirea contractelor de lucrări și servicii va fi realizată în conformitate cu prevederile legale aplicabile beneficiarilor publici, cu respectarea principiilor transparenței, economicității, principiul eficienței, principiul eficacității și a principiului egalității de șanse, atât în cadrul atribuirii, cât și derulării contractelor;
- vor fi create premisele necesare creării de locuri de muncă temporare pe durata execuției lucrărilor, fără restricții legate de vârstă, sex, orientare religioasă sau de statut social;
- vor fi adoptate soluții pentru accesul neîngrădit al persoanelor cu dizabilități ce au ca scop creșterea gradului de incluziune socială a acestora și respectarea principiului egalității de șanse;
- managementul implementării proiectului va fi realizat cu respectarea principiului "leadership împărtășit", responsabilitățile membrilor unității fiind distribuite conform experienței și capacităților individuale în raport cu activitățile specifice.

12. Caracterul integrat al ideii de proiect cu alte investiții (se vor menționa ideile de



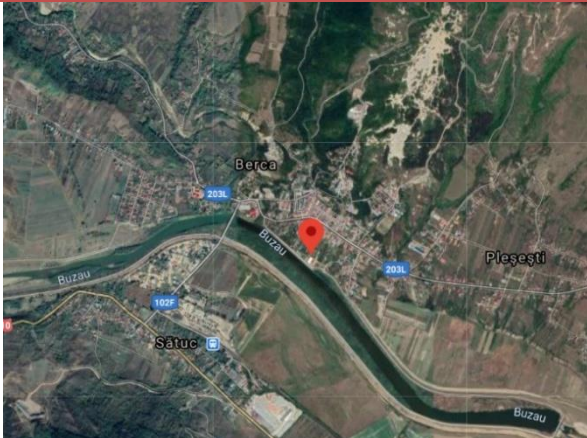

proiecte/proiectele complementare, dacă este cazul)

Proiectul face parte dintr-un plan integrat de dezvoltare aferent Strategiei de Dezvoltare Locală a comunei Berca. Proiectul este complementar cu alte proiecte propuse spre implementare în perioada 2021-2027, și anume:

- Sistem de monitorizare și control al consumurilor și emisiilor din clădirile publice P56 (SDL)
- Reabilitarea în vederea creșterii eficienței energetice clădiri publice – Școala Joseni P32 (SDL)
- Reabilitarea în vederea creșterii eficienței energetice clădiri rezidențiale P35 (SDL)
- Creșterea eficienței energetice prin amplasarea de panouri fotovoltaice pe amplasamentele clădirilor publice P31 (SDL)



FIȘĂ DE PROIECT P35

1. Titlul proiectului
REABILITAREA ÎN VEDEREA CREȘTERII EFICIENȚEI ENERGETICE CLĂDIRI REZIDENȚIALE
2. Solicitantul, inclusiv partenerii
UAT COMUNA BERCA
3. Localizarea și dacă este posibil, o imagine cu localizarea pe hartă
 
4. Perioada de implementare estimată
2021 - 2027
5. Bugetul eligibil estimativ
10.000.000 LEI
6. Obiectivul specific al proiectului
Proiectul de față se înscrie în seria inițiativelor UAT Comuna Berca de îmbunătățire a calității vieții prin aplicarea unor măsuri de creștere a eficienței energetice atât la nivelul clădirilor rezidențiale, cât și a celor publice prin aplicarea unor măsuri de creștere a eficienței energetice în vederea reducerii consumului de energie primară și a emisiilor de CO ₂ , asigurând totodată îmbunătățirea confortului, sănătății și siguranței locatarilor acestor blocuri, beneficiari direcți ai investiției.
7. Scurtă descriere a activităților propuse și scurtă justificare a încadrării acestora în activitățile eligibile ale O.S.
Prin investiția propusă se dorește realizarea lucrărilor de reabilitare termică a blocurilor de locuințe situate în comuna Berca. Lucrările de reabilitare termică propuse sunt următoarele: - izolarea termică a pereților exteriori și a parapetelor balcoanelor: cu un strat de polistiren expandat ignifugat de 10 cm grosime, protejat cu o masă de șpaclu de minimum 5 mm grosime și finisat cu tencuială decorativă; - înlocuirea ferestrelor și ușilor exterioare existente; - pardoselile care ar putea să se schimbe și șapele necesare acestora se vor face numai după înlăturarea completă a șapei existente până la ajungerea



la fața de beton armat a plăcilor; - refacerea integrala a trotuarelor având o grijă deosebită la impermeabilizarea zonei de contact între construcție și trotuar pentru a împiedica pătrunderea apelor pluviale la fundații; - termo-hidroizolarea terasei: stratul termoizolant se va aplica pe fața exterioară a stratului suport existente pe terasă și după decopertarea straturilor de lestare și/sau hidroizolante și să se realizeze cu un strat de 18 cm de polistiren expandat ignifugat de înaltă densitate (30 kg/m³), protejat cu 2 membrane termosudabile dublu strat, cea din exterior beneficiind de stratul de protecție din ardezie (la terasele necirculabile); - repararea acoperișului, inclusiv repararea sistemului de colectare a apelor meteorice de la nivelul terasei; - în zona soclului: termoizolarea se va face cu polistiren extrudat ignifugat de 8 cm; - pereții și plafonul din windfang (spațiu neîncălzit), adiacenți apartamentelor și casei scării: vor fi termoizolați cu polistiren expandat ignifugat de 8 cm, protejat cu o masă de șpaclu armată, finisată cu vopsea lavabilă; - pereții și plafonul din camera pubelelor (adiacenți apartamentelor și casei scării): vor fi termoizolați cu material termoizolant din clasa de reacție la foc A1 sau A2 - izolarea anvelopei, respectiv a intradosului gangurilor, acceselor retrase, după caz, cu polistiren expandat ignifugat de 15 cm grosime; - hidroizolarea copertinelor de acces și, după caz, termoizolarea acestora; - repararea elementelor de construcție ale fațadei care prezintă potențial pericol de desprindere și/sau afectează funcționalitatea blocului de locuințe; - tencuielile și gleturile noi se vor face numai după defacerea completă a celor vechi, până se ajunge la zidărie/beton; - se vor injecta cu mortar special toate eventualele fisuri care ar putea fi descoperite după decopertările din pereții de zidărie sau din elementele de beton armat; - izolarea termică a planșeului peste subsol: partea inferioară a planșeului (tavanul subsolului): izolarea la intradosul planșeului peste subsol, în zona apartamentelor și spațiilor comune, cu vată minerală bazaltică de 10 cm grosime, fixată cu dibluri, protejată cu o masă de șpaclu armată; - executarea de lucrări de intervenție la distribuția agentului termic pentru încălzire și la distribuția apei calde menajere aferente părților comune din subsolul blocului de locuințe; - repararea/refacerea canalelor de ventilație din apartamente în scopul menținerii/realizării ventilării naturale a spațiilor ocupate; - înlocuirea corpurilor de iluminat fluorescent și incandescent din spațiile comune cu corpuri de iluminat cu eficiență energetică ridicată și durată mare de viață.

8. Scurtă justificare a necesității realizării investiției / Grupul țintă vizat

Actualele performanțe energetice ale clădirilor rezidențiale conduc la costuri ridicate de întreținere pentru încălzire pe timpul iernii, crează un climat interior necorespunzător pentru sănătatea locatarilor cauzat de lipsa ventilației corespunzătoare a spațiilor de locuit și apariției fenomenului de condens și igrasie, generează emisii poluante ridicate de gaze cu efect de seră: dioxid de sulf, oxizi azotici, hidrocarburi, monoxid de carbon, praf și funingine. La nivelul comunei Berca, aspectul deteriorat al finisajelor inițial al fațadelor contribuie la o imagine degradată a zonei de locuit. În consecință, ținând cont de obligația statelor membre UE de a lua toate măsurile necesare pentru îmbunătățirea eficienței energetice a blocurilor de locuințe, se constată necesitatea realizării și



implementării proiectului de creștere a performanței energetice a acestora. UAT comuna Berca este interesată de realizarea unui obiectiv de investiții de creștere a eficienței energetice în vederea respectării unor angajamente asumate de România în cadrul Uniunii Europene privind energia și clima.

9. Contribuția ideii de proiect la îndeplinirea indicatorilor și impactul proiectului în contextul dezvoltării locale

Prin proiect sunt vizate acțiuni de reabilitare a infrastructurii de locuire din comuna Berca. Beneficiarii direcți ai proiectului sunt reprezentați de locatarii blocurilor din comună, care vor beneficia de reabilitarea blocurilor de locuit în care domiciliază. Beneficiile directe ale acestor acțiuni vor fi: • Îmbunătățirea condițiilor de confort interior cu rezultate în creșterea nivelului de trai; • Reducerea costurilor de întreținere pentru încălzire și apă caldă menajeră; • Reducerea consumurilor energetice; • Reducerea emisiilor poluante, mediul ambiant va fi mai plăcut și prietenos.

10. Maturitatea ideii de proiect

Proiectul se afla în stadiul de Fișă de proiect

11. Contribuția ideii de proiect la obiectivele privind dezvoltarea durabilă egalitatea de șanse și nediscriminarea, egalitatea de gen

Principiul egalității de șanse, nediscriminare, egalitate de gen va sta la baza etapelor de pregătire și implementare a proiectului. Proiectul va include minim următoarele măsuri:

- distribuirea sarcinilor, atât în cadrul echipei de pregătire a proiectului, cât și în cadrul unității de implementare se vor baza pe criteriul competenței și valorificarea experienței fiecărui membru în afara oricăror prejudecăți de vârstă, sex, orientare religioasă sau de statut;
- atribuirea contractelor de lucrări și servicii va fi realizată în conformitate cu prevederile legale aplicabile beneficiarilor publici, cu respectarea principiilor transparenței, economicității, principiul eficienței, principiul eficacității și a principiului egalității de șanse, atât în cadrul atribuirii, cât și derulării contractelor;
- vor fi create premisele necesare creării de locuri de muncă temporare pe durata execuției lucrărilor, fără restricții legate de vârstă, sex, orientare religioasă sau de statut social;
- vor fi adoptate soluții pentru accesul neîngrădit al persoanelor cu dizabilități ce au ca scop creșterea gradului de incluziune socială a acestora și respectarea principiului egalității de șanse;
- managementul implementării proiectului va fi realizat cu respectarea principiului "leadership împărtășit", responsabilitățile membrilor unității fiind distribuite conform experienței și capacităților individuale în raport cu activitățile specifice.

12. Caracterul integrat al ideii de proiect cu alte investiții (se vor menționa ideile de proiecte/proiectele complementare, dacă este cazul)

Proiectul face parte dintr-un plan integrat de dezvoltare aferent Strategiei de Dezvoltare

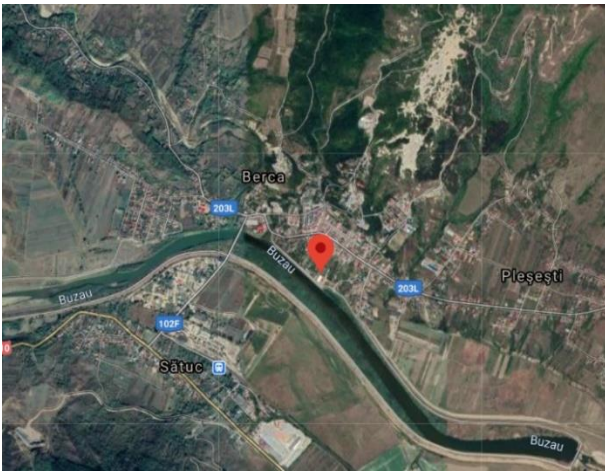



Locală a comunei Berca. Proiectul este complementar cu alte proiecte propuse spre implementare în perioada 2021-2027, și anume:

- Reabilitarea și modernizarea în vederea creșterii eficienței energetice a clădirilor de interes public din comuna Berca P34 (SDL)
- Amenajare spații verzi zona blocuri P44 (SDL)
- Producție energie electrică din surse alternative regenerabile P30 (SDL)



FIȘĂ DE PROIECT P46

1. Titlul proiectului
EXTINDEREA SPAȚIILOR VERZI ÎN AREALELE DE LOCUIT PRIN REALIZAREA DE MINI PARCURI CÂT ȘI DOTAREA ACESTORA CU MOBILIER STRADAL INTELIGENT
2. Solicitantul, inclusiv partenerii
UAT COMUNA BERCA
3. Localizarea și dacă este posibil, o imagine cu localizarea pe hartă
 
4. Perioada de implementare estimată
2021 - 2027
5. Bugetul eligibil estimativ
700.000 LEI
6. Obiectivul specific al proiectului
Proiectul își propune să răspundă obiectivelor majore și prioritare, privind implementarea de soluții de regenerare locală prin realizarea de acțiuni destinate îmbunătățirii mediului, revitalizării arealelor de locuit, regenerării și decontaminării terenurilor dezafectate, reducerii poluării aerului și promovării măsurilor de reducere a zgomotului care să conducă la creșterea gradului de civilizație, a confortului și a calității vieții. Printr-o abordare integrată toate obiectivele prioritare stabilite prin documentele strategice converg către obiectivul major de reducere a emisiilor de CO2 și implicit către reducerea poluării.
7. Scurtă descriere a activităților propuse și scurtă justificare a încadrării acestora în activitățile eligibile ale O.S.
Activități propuse în cadrul proiectului: <ul style="list-style-type: none">- Extinderea zonelor pietonale și de spații de relaxare



- Realizarea de zone pietonale de tranzit și piste pentru bicicliști
- Refacerea spațiilor verzi, sisteme de irigații, fântâni etc
- Spații tematice recreaționale și spații multifuncționale
- Iluminat architectural public ecologic
- Mobilier urban inteligent și toalete publice moderne
- Internet wifi

8. Scurtă justificare a necesității realizării investiției / Grupul țintă vizat

UAT comuna Berca își propune îmbunătățirea calității vieții în arealele de locuit, transformarea acestora în zone sigure, atractive prin crearea unei infrastructuri de spații verzi în zonele degradate, a infrastructurii de petrecere a timpului liber prin realizarea de spații multi-uz/mini parcuri pentru protecția naturii și biodiversității și reducerea poluării. Proiectul de investiții se înscrie în Obiectivul de Politica 2 „O Europa mai verde, cu emisii scăzute de carbon” – Obiectivul specific „Îmbunătățirea protecției naturii și a biodiversității, a infrastructurii verzi în special în mediul urban și reducerea poluării.

9. Contribuția ideii de proiect la îndeplinirea indicatorilor și impactul proiectului în contextul dezvoltării locale

Rezultatele se subscriu măsurilor propuse de actual Strategie de Dezvoltare locală privind măsurii de regenerare a spațiilor publice degradate și abandonate/îmbunătățirea și crearea de zone verzi, reconversia funcțională a terenurilor virane degradate/ neutilizate/abandonate și reincluderea acestora în circuitul social/economic, în vederea creării condițiilor necesare pentru o dezvoltare durabilă.

10. Maturitatea ideii de proiect

Proiectul se afla în stadiul de Fișă de proiect

11. Contribuția ideii de proiect la obiectivele privind dezvoltarea durabilă egalitatea de șanse și nediscriminarea, egalitatea de gen

Principiul egalității de șanse, nediscriminare, egalitate de gen va sta la baza etapelor de pregătire și implementare a proiectului. Proiectul va include minim următoarele măsuri:

- distribuirea sarcinilor, atât în cadrul echipei de pregătire a proiectului, cât și în cadrul unității de implementare se vor baza pe criteriul competenței și valorificarea experienței fiecărui membru în afara oricăror prejudecăți de vârstă, sex, orientare religioasă sau de statut;
- atribuirea contractelor de lucrări și servicii va fi realizată în conformitate cu prevederile legale aplicabile beneficiarilor publici, cu respectarea principiilor transparenței, economicității, principiul eficienței, principiul eficacității și a principiului egalității de șanse, atât în cadrul atribuirii, cât și derulării contractelor;
- vor fi create premisele necesare creării de locuri de muncă temporare pe durata execuției lucrărilor, fără restricții legate de vârstă, sex, orientare religioasă sau de statut social;
- vor fi adoptate soluții pentru accesul neîngrădit al persoanelor cu dizabilități ce au ca scop creșterea gradului de incluziune socială a acestora și respectarea principiului egalității de



șanse;

- managementul implementării proiectului va fi realizat cu respectarea principiului “leadership împărtășit”, responsabilitățile membrilor unității fiind distribuite conform experienței și capacităților individuale în raport cu activitățile specifice

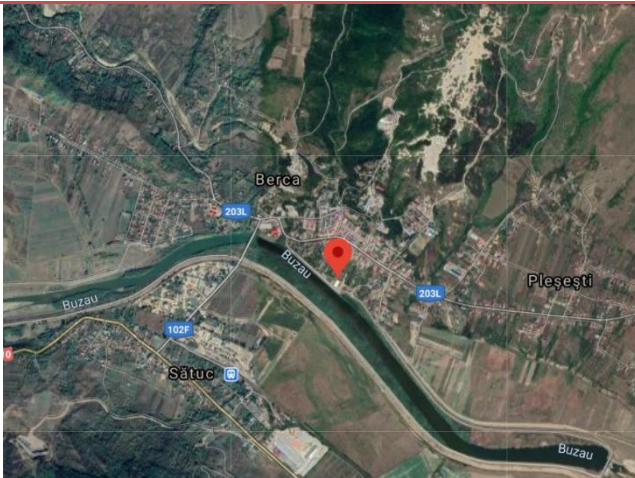

12. Caracterul integrat al ideii de proiect cu alte investiții (se vor menționa ideile de proiecte/proiectele complementare, dacă este cazul)

Proiectul face parte dintr-un plan integrat de dezvoltare aferent Strategiei de Dezvoltare Locală a comunei Berca. Proiectul este complementar cu alte proiecte propuse spre implementare în perioada 2021-2027, și anume:

- Amenajare spații verzi zona blocuri P44 (SDL)
- Crearea de zone de agrement/fitness/joaca pentru petrecerea timpului liber P106 (SDL)
- Realizarea Strategiei de turism a comunei Berca P100 (SDL)
- Elaborarea unei strategii de marketing local P66 (SDL)



FIȘĂ DE PROIECT P48 și P50

1. Titlul proiectului
IMPLEMENTAREA UNUI SISTEM DE COLECTARE SELECTIVĂ A DEȘEURILOR MĂSURI DE PROMOVARE A CONCEPTULUI DE COLECTARE SELECTIVĂ A DEȘEURILOR
2. Solicitantul, inclusiv partenerii
UAT COMUNA BERCA
3. Localizarea și dacă este posibil, o imagine cu localizarea pe hartă
 
4. Perioada de implementare estimată
2021 - 2027
5. Bugetul eligibil estimativ
2.700.000 LEI
6. Obiectivul specific al proiectului
Obiectivul proiectului este reprezentat de implementarea unui sistem de colectare selectivă a deșeurilor din comuna Berca în vederea economisirii energiei, reducerii poluării, micșorării cantității de gunoi și de conservare a resurselor naturale care contribuie semnificativ la creșterea calității vieții.
7. Scurtă descriere a activităților propuse și scurtă justificare a încadrării acestora în activitățile eligibile ale O.S.
<ul style="list-style-type: none">• identificarea deșeurilor pentru a le putea colecta selectiv;• deșeurile colectate selectiv se depun în containerele speciale de la punctele de colectare.• prin acest sistem se elimină o serie de deșeuri care pot fi reintroduse în circuitul economic, mai ales că unele dintre acestea se descompun într-o perioadă foarte lungă de timp, poluând mediul înconjurător.• campanii de informare pentru cetățeni



- campanii de informare și conștientizare în școlile din comună

8. Scurtă justificare a necesității realizării investiției / Grupul țintă vizat

Colectarea selectivă este una dintre etapele reciclării, împreună cu separarea și procesarea unora dintre componentele deșeurilor. Practic, aproape toate materialele ce compun deșeurile se pot recicla, dacă suntem atenți la modul în care facem acest lucru: hârtia, sticlă, plasticul, aluminiul, metalul sau lemnul. Există nenumărate beneficii pe care acest proces le aduce comunitatii. Aduce plus valoare comunității, asigura dezvoltarea sustenabila prin protejarea mediului inconjurator, mai puține deșeuri ajung la gropile de gunoi, asigura conservarea resurselor naturale și utilizarea lor în procesul de producție; Reduce gradul de poluare și contribuie la un nivel de sănătate publică optim, fără a amesteca deșeurile periculoase cu cele generale;

9. Contribuția ideii de proiect la îndeplinirea indicatorilor și impactul proiectului în contextul dezvoltării locale

Prin proiect sunt vizate acțiuni care diminuează semnificativ costurile și ajută la protecția mediului. Scopul proiectului este promovarea și implementarea unui sistem de colectare selectivă a deșeurilor și managementul acestora în vederea reducerii cantității depozitate necontrolat în comuna Berca, sensibilizarea comunității privind colectarea selectivă și reciclarea deșeurilor, precum și îmbunătățirea capacității administrației locale privind dezvoltarea durabilă.

10. Maturitatea ideii de proiect

Proiectul se afla în stadiul de Fișă de proiect

11. Contribuția ideii de proiect la obiectivele privind dezvoltarea durabilă egalitatea de șanse și nediscriminarea, egalitatea de gen

Principiul egalității de șanse, nediscriminare, egalitate de gen va sta la baza etapelor de pregătire și implementare a proiectului. Proiectul va include minim următoarele măsuri:

- distribuirea sarcinilor, atât în cadrul echipei de pregătire a proiectului, cât și în cadrul unității de implementare se vor baza pe criteriul competenței și valorificarea experienței fiecărui membru în afara oricăror prejudecăți de vârstă, sex, orientare religioasă sau de statut;
- atribuirea contractelor de lucrări și servicii va fi realizată în conformitate cu prevederile legale aplicabile beneficiarilor publici, cu respectarea principiilor transparenței, economicității, principiul eficienței, principiul eficacității și al principiului egalității de șanse, atât în cadrul atribuirii, cât și derulării contractelor;
- vor fi create premisele necesare creării de locuri de muncă temporare pe durata execuției lucrărilor, fără restricții legate de vârstă, sex, orientare religioasă sau de statut social;
- vor fi adoptate soluții pentru accesul neîngrădit al persoanelor cu dizabilități ce au ca scop creșterea gradului de incluziune socială a acestora și respectarea principiului egalității de șanse;
- managementul implementării proiectului va fi realizat cu respectarea principiului



“leadership împărtășit”, responsabilitățile membrilor unității fiind distribuite conform experienței și capacitaților individuale în raport cu activitățile specifice.

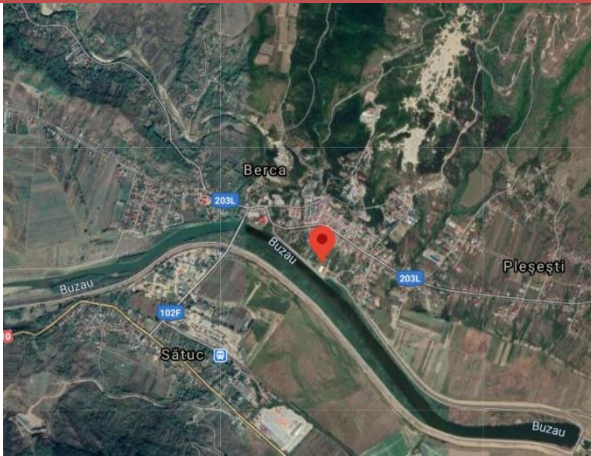

12. Caracterul integrat al ideii de proiect cu alte investiții (se vor menționa ideile de proiecte/proiectele complementare, dacă este cazul)

Proiectul face parte dintr-un plan integrat de dezvoltare aferent Strategiei de Dezvoltare Locală a comunei Berca. Proiectul este complementar cu alte proiecte propuse spre implementare în perioada 2021-2027, și anume:

- Amenajarea unei platforme de sortare, depozitare și transport al deșeurilor în parteneriat/asociere cu comuna Scorțoasa P49 (SDL)
- Modernizarea și dotarea Serviciului de salubritate Berca P51 (SDL)
- Modernizarea și dotarea serviciilor publice de utilități în comuna Berca P40 (SDL)



FIȘĂ DE PROIECT P56

1. Titlul proiectului
SISTEM DE MONITORIZARE SI CONTROL AL CONSUMURILOR SI EMISIILOR DIN CLADIRILE PUBLICE
2. Solicitantul, inclusiv partenerii
UAT COMUNA BERCA
3. Localizarea și dacă este posibil, o imagine cu localizarea pe hartă
 
4. Perioada de implementare estimată
2021 - 2027
5. Bugetul eligibil estimativ
1.500.000 LEI
6. Obiectivul specific al proiectului
Obiectivul acestui proiect îl constituie implementarea în comuna Berca a unui sistem BMS de management energetic integrat al instalațiilor din clădirile publice care oferă control centralizat al echipamentelor electrice și mecanice pentru a eficientiza consumul de energie și pentru a asigura temperatura, presurizarea, umiditatea, iluminatul, siguranța și securitatea vieții, satisfăcând în același timp nevoile de confort și siguranță.
7. Scurtă descriere a activităților propuse și scurtă justificare a încadrării acestora în activitățile eligibile ale O.S.
Activitățile propuse în cadrul proiectului se referă la implementarea unor soluții de eficientizare, monitorizare și control pentru: <ul style="list-style-type: none">• Sistemul de încălzire și climatizare• Sistemul de consum și distribuție pentru energie• Starea de funcționare sau defectare a instalațiilor de detecție și avertizare în caz de incendiu• Starea de funcționare sau defectare a sistemelor de securitate și siguranță (efracție,



control acces)

- Management sistem de iluminat
- Management sistem instalații sanitare
- UPS-uri și grupuri electrogene
- Echipamente și utilaje

8. Scurtă justificare a necesității realizării investiției / Grupul țintă vizat

Având în vedere nevoia de eficientizare energetică a clădirilor publice cât și reducerea consumurilor și costurilor, acest sistem contribuie la :

- Eficiența energetică, reducerea consumului de energie
- Reducerea cheltuielilor cu personalul de mentenanță
- Răspuns rapid la cererile utilizatorilor
- Reducerea uzurii echipamentelor, exploatarea lor în mod eficient, uniform
- Reducerea costului de întreținere a echipamentelor datorită funcțiilor de monitorizare timp funcționare, înregistrare și alarmare
- Asigurarea controlului asupra clădirii atât de la dispecerat, cât și din exterior prin acces la distanță
- Identificarea vârfurilor de consum și analiza factorilor care au generat această situație
- Primirea informațiilor în timp real, de la distanță prin SMS, email etc.

9. Contribuția ideii de proiect la îndeplinirea indicatorilor și impactul proiectului în contextul dezvoltării locale

Având în vedere că 50% din energia utilizată în clădiri este irosită din cauza sistemelor ineficiente de management al clădirilor, UAT comuna Berca își propune să implementeze un proiect de automatizarea a clădirilor publice care ajută clădirile devină inteligente și să contribuie la diminuarea costurilor administrației publice și la dezvoltarea durabilă.

10. Maturitatea ideii de proiect

Proiectul se află în stadiul de Fișă de proiect

11. Contribuția ideii de proiect la obiectivele privind dezvoltarea durabilă egalitatea de șanse și nediscriminarea, egalitatea de gen

Principiul egalității de șanse, nediscriminare, egalitate de gen va sta la baza etapelor de pregătire și implementare a proiectului. Proiectul va include minim următoarele măsuri:

- distribuirea sarcinilor, atât în cadrul echipei de pregătire a proiectului, cât și în cadrul unității de implementare se vor baza pe criteriul competenței și valorificarea experienței fiecărui membru în afara oricăror prejudecăți de vârstă, sex, orientare religioasă sau de statut;
- atribuirea contractelor de lucrări și servicii va fi realizată în conformitate cu prevederile legale aplicabile beneficiarilor publici, cu respectarea principiilor transparenței, economicității, principiul eficienței, principiul eficacității și a principiului egalității de șanse, atât în cadrul atribuirii, cât și derulării contractelor;



- vor fi create premisele necesare creării de locuri de munca temporare pe durata execuției lucrărilor, fără restricții legate de vârstă, sex, orientare religioasă sau de statut social;
- vor fi adoptate soluții pentru accesul neîngrădit al persoanelor cu dizabilități ce au ca scop creșterea gradului de incluziune socială a acestora și respectarea principiului egalității de șanse;
- managementul implementării proiectului va fi realizat cu respectarea principiului "leadership împărtășit", responsabilitățile membrilor unității fiind distribuite conform experienței și capacităților individuale în raport cu activitățile specifice.

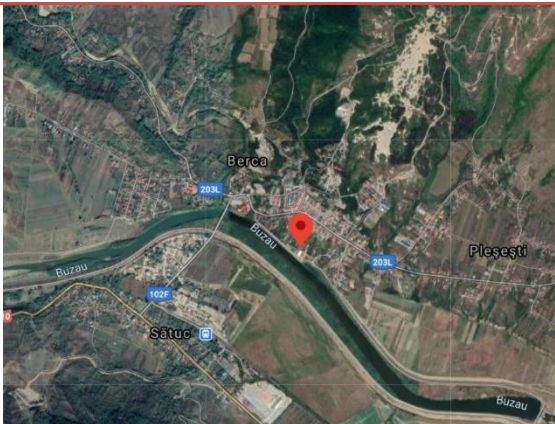
12. Caracterul integrat al ideii de proiect cu alte investiții (se vor menționa ideile de proiecte/proiectele complementare, dacă este cazul)

Proiectul face parte dintr-un plan integrat de dezvoltare aferent Strategiei de Dezvoltare Locală a comunei Berca. Proiectul este complementar cu alte proiecte propuse spre implementare în perioada 2021-2027, și anume:

- Reabilitarea și modernizarea în vederea creșterii eficienței energetice a clădirilor de interes public din comuna Berca P34 (SDL)
- Reabilitarea și modernizarea în vederea creșterii eficienței energetice a clădirilor rezidențiale P35 (SDL)



FIȘĂ DE PROIECT P63

1. Titlul proiectului
MODERNIZAREA ȘI DOTAREA UNOR SPAȚII EXPOZIȚIONALE PENTRU PROMOVAREA PRODUSELOR LOCALE
2. Solicitantul, inclusiv partenerii
UAT COMUNA BERCA
3. Localizarea și dacă este posibil, o imagine cu localizarea pe hartă
 
4. Perioada de implementare estimată
2021 - 2027
5. Bugetul eligibil estimativ
400.000 LEI
6. Obiectivul specific al proiectului
Obiectivul acestui proiect îl reprezintă promovarea producției din micile gospodării și fermele din comuna Berca, facilitarea valorificării acestora cât și a unei relații directe cu consumatorii. Prin oferirea de oportunități pentru vânzarea directă a produselor, nemijlocită, și diversificarea canalelor de desfacere a produselor ce păstrează identitatea agricultorului conectat la produs.
7. Scurtă descriere a activităților propuse și scurtă justificare a încadrării acestora în activitățile eligibile ale O.S.
Activități propuse în cadrul proiectului: <ul style="list-style-type: none">- Realizarea unor spații moderne de vânzare directă a produselor locale și dotarea acestora cu echipamente și aparatură specifică- Campanii de promovare în mediul on-line pentru consumatori- Campanii de promovare pentru potențialii producători
8. Scurtă justificare a necesității realizării investiției / Grupul țintă vizat



Consumul de produse locale recâștigă popularitate, mai ales în mediul urban, activ social, conectat la noile medii de comunicare precum internetul. În același timp, statistica arată că dacă alimentele provin din producția locală, distanța se reduce dramatic, ajungând până la 70 de kilometri în medie ceea ce conduce la reducerea costurilor cu produsele. Aceste date au rolul de a întări convingerea consumatorului că hrana produsă local va fi mai proaspătă și astfel mai sănătoasă, va călători mult mai puțin reducând poluarea, iar prețurile vor fi mai corecte, în sensul că o mare parte a banilor vor rămâne la producător.

9. Contribuția ideii de proiect la îndeplinirea indicatorilor și impactul proiectului în contextul dezvoltării locale

Proiectul își propune ridicarea nivelului de conștientizare privind necesitatea dezvoltării economiei locale și tradiționale, adaptate la cerințele recente de dezvoltare ale piețelor regionale, reprezintă una din metodele capabile să asigure diversificare surselor de venit pentru comunitate. În acest context, scopul prezentului proiect este de a revitaliza economia rurală locală a comunei Berca.

10. Maturitatea ideii de proiect

Proiectul se afla în stadiul de Fișă de proiect

11. Contribuția ideii de proiect la obiectivele privind dezvoltarea durabilă egalitatea de șanse și nediscriminarea, egalitatea de gen

Principiul egalității de șanse, nediscriminare, egalitate de gen va sta la baza etapelor de pregătire și implementare a proiectului. Proiectul va include minim următoarele măsuri:

- distribuirea sarcinilor, atât în cadrul echipei de pregătire a proiectului, cât și în cadrul unității de implementare se vor baza pe criteriul competenței și valorificarea experienței fiecărui membru în afara oricăror prejudecăți de vârstă, sex, orientare religioasă sau de statut;
- atribuirea contractelor de lucrări și servicii va fi realizată în conformitate cu prevederile legale aplicabile beneficiarilor publici, cu respectarea principiilor transparenței, economicității, principiul eficienței, principiul eficacității și al principiului egalității de șanse, atât în cadrul atribuirii, cât și derulării contractelor;
- vor fi create premisele necesare creării de locuri de muncă temporare pe durata execuției lucrărilor, fără restricții legate de vârstă, sex, orientare religioasă sau de statut social;
- vor fi adoptate soluții pentru accesul neîngrădit al persoanelor cu dizabilități ce au ca scop creșterea gradului de incluziune socială a acestora și respectarea principiului egalității de șanse;
- managementul implementării proiectului va fi realizat cu respectarea principiului "leadership împărțit", responsabilitățile membrilor unității fiind distribuite conform experienței și capacităților individuale în raport cu activitățile specifice;

12. Caracterul integrat al ideii de proiect cu alte investiții (se vor menționa ideile de proiecte/proiectele complementare, dacă este cazul)

Proiectul face parte dintr-un plan integrat de dezvoltare aferent Strategiei de Dezvoltare Locală a comunei Berca. Proiectul este complementar cu alte proiecte propuse spre

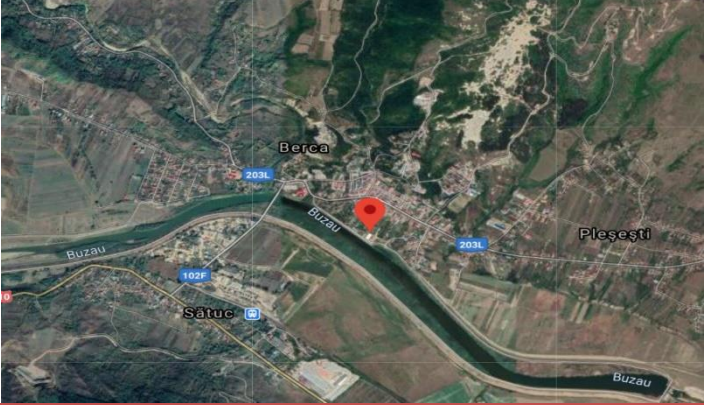


implementare în perioada 2021-2027, si anume:

- Elaborarea unei Strategii de marketing local P66 (SDL)
- Construirea și dotarea unui centru angros și centru de frig pentru producătorii locali P64 (SDL)
- Crearea unei structuri de promovare pentru producătorii și produsele locale P65 (SDL)



FIȘĂ DE PROIECT P69

1. Titlul proiectului
ACȚIUNI DE PROMOVARE A ZONEI CU INFORMAȚII DE INTERES PRIVIND POTENȚIALUL ECONOMIC ȘI AL OPORTUNITĂȚILOR DE DEZVOLTARE
2. Solicitantul, inclusiv partenerii
UAT COMUNA BERCA
3. Localizarea și dacă este posibil, o imagine cu localizarea pe hartă

4. Perioada de implementare estimată
2021 – 2027
5. Bugetul eligibil estimativ
100.000 LEI
6. Obiectivul specific al proiectului
Obiectivul proiectului îl constituie promovarea oportunităților pe care le oferă comuna Berca investitorilor, turiștilor cât și locuitorilor săi privind potențialul zonei pentru a încuraja creșterea economică și inovarea în zonele rurale cât și la nivel regional, prin creșterea veniturilor agricole, crearea de locuri de muncă și creștere economică sustenabilă.
7. Scurtă descriere a activităților propuse și scurtă justificare a încadrării acestora în activitățile eligibile ale O.S.
Activități propuse în cadrul proiectului: Activitățile din cadrul proiectului au ca scop să dezvolte lanțuri între piețele locale și cele regionale, creând astfel noi oportunități pentru agricultori și alți producători economici din zonele rurale și pentru asociațiile de agricultori, și să elaboreze o gamă largă de instrumente de promovare a dezvoltării zonelor rurale; să elaboreze ghiduri care să ajute agricultorii și agenții economici să facă investiții mai multe și mai bune în calitatea și valoarea specifică a produselor lor; să se acorde importanță investițiilor în diseminarea prin mass-media (în special prin internet); Activitățile propuse în cadrul proiectului se înscriu în activitățile eligibile ale obiectivului specific și se vor derula având în vedere principiile sustenabilității.



<p>8. Scurtă justificare a necesității realizării investiției / Grupul țintă vizat</p>
<p>Având în vedere nevoia de dezvoltare durabilă a comunei Berca prin implementarea unui astfel de instrument se dorește o nouă abordare strategică privind dezvoltarea economică și socială a zonelor rurale, reducerea disparităților dintre diverse comunități rurale și promovarea incluziunii sociale. Experiența actuală reflectă o capacitate de dezvoltare la nivel local ce nu răspunde în totalitate nevoilor locale, în special în ceea ce privește colaborarea între partenerii publici și privați, iar abordarea strategică trebuie încurajată.</p>
<p>9. Contribuția ideii de proiect la îndeplinirea indicatorilor și impactul proiectului în contextul dezvoltării locale</p>
<p>Prin proiect este încurajată dezvoltarea sustenabilă a agriculturii locale, a serviciilor, producției industriale, a sectoarelor de procesare a materiilor prime agricole și încurajarea creșterii cantitative și calitative a economiei locale cu respectarea principiului dezvoltării sustenabile.</p>
<p>10. Maturitatea ideii de proiect</p>
<p>Proiectul se află în stadiul de Fișă de proiect</p>
<p>11. Contribuția ideii de proiect la obiectivele privind dezvoltarea durabilă egalitatea de șanse și nediscriminarea, egalitatea de gen</p>
<p>Principiul egalității de șanse, nediscriminare, egalitate de gen va sta la baza etapelor de pregătire și implementare a proiectului. Proiectul va include minim următoarele măsuri:</p> <ul style="list-style-type: none"> - distribuirea sarcinilor, atât în cadrul echipei de pregătire a proiectului, cât și în cadrul unității de implementare se vor baza pe criteriul competenței și valorificarea experienței fiecărui membru în afara oricăror prejudecați de vârstă, sex, orientare religioasă sau de statut; - atribuirea contractelor de lucrări și servicii va fi realizată în conformitate cu prevederile legale aplicabile beneficiarilor publici, cu respectarea principiilor transparenței, economicității, principiul eficienței, principiul eficacității și al principiului egalității de șanse, atât în cadrul atribuirii, cât și derulării contractelor; - vor fi create premisele necesare creării de locuri de muncă temporare pe durata execuției lucrărilor, fără restricții legate de vârstă, sex, orientare religioasă sau de statut social; - vor fi adoptate soluții pentru accesul neîngrădit al persoanelor cu dizabilități ce au ca scop creșterea gradului de incluziune socială a acestora și respectarea principiului egalității de șanse; - managementul implementării proiectului va fi realizat cu respectarea principiului “leadership împărtășit”, responsabilitățile membrilor unității fiind distribuite conform experienței și capacităților individuale în raport cu activitățile specifice.
<p>12. Caracterul integrat al ideii de proiect cu alte investiții (se vor menționa ideile de proiecte/proiectele complementare, dacă este cazul)</p>




Proiectul face parte dintr-un plan integrat de dezvoltare aferent Strategiei de Dezvoltare Locală a comunei Berca. Proiectul este complementar cu alte proiecte propuse spre implementare în perioada 2021-2027, și anume:

- Dezvoltarea unor structuri locale de sprijinire a afacerilor în scopul atragerii investițiilor, revigorării și dezvoltării economice P67 (SDL)
- Crearea de structuri în vederea identificării oportunităților de parteneriat public privat în vederea demarării de activități industriale P71 (SDL)
- Măsuri de promovare a sărbătorilor locale P108 (SDL)



FIȘĂ DE PROIECT P80

1. Titlul proiectului	CREAREA UNUI CENTRU PENTRU CONSILIERE ȘI SPRIJIN A VICTIMELOR VIOLENȚEI DOMESTICE
2. Solicitantul, inclusiv partenerii	UAT COMUNA BERCA
3. Localizarea și dacă este posibil, o imagine cu localizarea pe hartă	
4. Perioada de implementare estimată	2021 - 2027
5. Bugetul eligibil estimativ	5.500.000 LEI
6. Obiectivul specific al proiectului	<p>Obiectivul proiectului îl constituie construirea și dotarea unui centru care să vină în sprijinul victimelor violenței domestice care să poată beneficia atât de consiliere, recuperare, servicii de consiliere juridică, pregătire dosar și asistare în instanță în vederea obținerii ordinului de protecție, consiliere vocațională și suportarea cheltuielilor legate de recalificare/reconversie profesională (în funcție de disponibilitățile financiare și de costurile cursurilor), psihoterapie și consiliere psihologică.</p> <p>Capacitatea centrului este de 16 (8 adulți) locuri iar serviciile oferite sunt: găzduire pe perioada determinată, hrană, produse de igienă, consiliere și îndrumare socială, consultații medicale – medic de medicina generală și consiliere psihologică.</p>
7. Scurtă descriere a activităților propuse și scurtă justificare a încadrării acestora în activitățile eligibile ale O.S.	<p>Activități propuse în cadrul proiectului:</p> <ul style="list-style-type: none">• Construirea și dotarea clădirii și a spațiului cu respectarea standardelor și



legislației în domeniu;

- Încadrarea cu personal pentru asigurarea funcționalității serviciilor, cu respectarea cerințelor și procedurilor legale;
- Găzduire și îngrijire, asistență psihologică și medicală pentru un număr de 16 beneficiari (8 adulți);
- Servicii de consiliere în vederea accesării de servicii;
- Participarea personalului de specialitate la cursuri de formare profesională în domeniul violenței domestice;
- Obținerea avizelor și autorizațiilor necesare funcționării și a licențierii serviciului social în conformitate cu prevederile legislative;
- Tipărirea și distribuirea materialelor informative concepute în cadrul proiectului, prin organizarea unor întâlniri în cadrul unităților de învățământ, a evenimentelor de deschidere și inaugurare și cu ocazia organizării unui seminar de dezbatere a fenomenului violenței domestice;
- Întocmirea unui manual de proceduri care conține detalierea procedurilor de accesare a serviciilor, de la admiterea în centru până la încetarea furnizării de servicii.

Activitățile propuse în cadrul proiectului se înscriu în activitățile eligibile ale obiectivului specific și se vor derula având în vedere principiile sustenabilității.

8. Scurtă justificare a necesității realizării investiției / Grupul țintă vizat

Violența împotriva femeilor constituie manifestarea unei relații bazate pe forță dintre bărbați și femei, care are drept consecință dominarea și discriminarea femeilor de către bărbați și împiedicarea dezvoltării pe deplin a acestora. Prin urmare, această definiție include diferite forme de violență împotriva femeilor și oferă un cadru pentru conceptualizarea violenței în familie.

Violența împotriva femeilor are numeroase efecte negative, grave, atât pe termen lung cât și pe termen scurt, directe (asupra victimei) și indirecte (asupra persoanelor care asistă la actele de violență, în special copiii). În acest sens UAT Comuna Berca își propune să implementeze un proiect prin care să asigure prevenirea și stoparea acestui fenomen cât și îmbunătățirea calității vieții femeilor, în mod special, cât și a întregii societăți prin diverse acțiuni de informare, educare, consiliere, intervenție, schimbare și participare activă.

9. Contribuția ideii de proiect la îndeplinirea indicatorilor și impactul proiectului în contextul dezvoltării locale

În aceste centre victimele beneficiază de asistență medicală, de asistență psihologică, de informare și consiliere juridică într-o singură unitate. Înființarea unui astfel de centru ar reduce din eforturile financiare și psihologice ale victimei și ar evita victimizarea secundară și incapacitatea acestora de a se reintegra în comunitate.

10. Maturitatea ideii de proiect



Proiectul se află în stadiul de Fișă de proiect

11. Contribuția ideii de proiect la obiectivele privind dezvoltarea durabilă egalitatea de șanse și nediscriminarea, egalitatea de gen

Principiul egalității de șanse, nediscriminare, egalitate de gen va sta la baza etapelor de pregătire și implementare a proiectului. Proiectul va include minim următoarele măsuri:

- distribuirea sarcinilor, atât în cadrul echipei de pregătire a proiectului, cât și în cadrul unității de implementare se vor baza pe criteriul competenței și valorifica experiența fiecărui membru în afara oricăror prejudecăți de vârstă, sex, orientare religioasă sau de statut;
- atribuirea contractelor de lucrări și servicii va fi realizată în conformitate cu prevederile legale aplicabile beneficiarilor publici, cu respectarea principiilor transparenței, economicității, principiul eficienței, principiul eficacității și a principiului egalității de șanse, atât în cadrul atribuirii, cât și derulării contractelor;
- vor fi create premisele necesare creării de locuri de muncă temporare pe durata execuției lucrărilor, fără restricții legate de vârstă, sex, orientare religioasă sau de statut social;
- vor fi adoptate soluții pentru accesul neîngrădit al persoanelor cu dizabilități ce au ca scop creșterea gradului de incluziune socială a acestora și respectarea principiului egalității de șanse;
- managementul implementării proiectului va fi realizat cu respectarea principiului "leadership împărtășit", responsabilitățile membrilor unității fiind distribuite conform experienței și capacităților individuale în raport cu activitățile specifice.


12. Caracterul integrat al ideii de proiect cu alte investiții (se vor menționa ideile de proiecte/proiectele complementare, dacă este cazul)

Proiectul face parte dintr-un plan integrat de dezvoltare aferent Strategiei de Dezvoltare Locală a comunei Berca. Proiectul este complementar cu alte proiecte propuse spre implementare în perioada 2021-2027, și anume:

- Înființarea unui centru multifuncțional pentru activități și servicii pentru comunitate P83 (SDL)



FIȘĂ DE PROIECT P85

1. Titlul proiectului
ÎNFIINȚAREA ȘI DOTAREA CABINETELOR MEDICALE ȘCOLARE ÎN COMUNA BERCA
2. Solicitantul, inclusiv partenerii
UAT COMUNA BERCA
3. Localizarea și dacă este posibil, o imagine cu localizarea pe hartă

4. Perioada de implementare estimată
2021 - 2027
5. Bugetul eligibil estimativ
3.000.000 LEI
6. Obiectivul specific al proiectului
În urma analizei situației existente a reieșit nevoia înființării unor cabinete medicale școlare în cadrul sau aferente unităților de învățământ din Comuna Berca. Obiectivul acestui proiect îl constituie asigurarea unei dezvoltări psihosomatice armonioase pentru elevii din comuna Berca prin aplicarea măsurilor preventive aplicate mai ales în actualul context al pandemiei de SARS COV2.
7. Scurtă descriere a activităților propuse și scurtă justificare a încadrării acestora în activitățile eligibile ale O.S.
Activități propuse în cadrul proiectului: <ul style="list-style-type: none">- reabilitare infrastructură din cadrul unităților de învățământ- dotarea și echiparea acestora cu echipamente specifice- dotarea cu consumabile specifice- autorizarea centrelor medicale- angajarea medicilor de medicină școlară Activitățile propuse în cadrul proiectului se înscriu în activitățile eligibile ale obiectivului specific și se vor derula având în vedere principiile sustenabilității.
8. Scurtă justificare a necesității realizării investiției / Grupul țintă vizat



Conform legislației în vigoare, autoritățile publice locale sunt responsabile de acoperirea cu servicii de asistență medicală comunitară, asistență medicală în unitățile de învățământ și asistență medico-socială în comunitate. Totodată autoritățile publice locale sunt responsabile de acoperirea cheltuielilor pentru bunuri și servicii necesare întreținerii și funcționării cabinelor medicale din unitățile de învățământ preșcolar și școlar, precum și pentru înființarea de noi cabinete medicale în unități de învățământ cu personalitate juridică, prin sume alocate de la bugetul local cu această destinație.

9. Contribuția ideii de proiect la îndeplinirea indicatorilor și impactul proiectului în contextul dezvoltării locale

Asistență medicală școlară reprezintă ansamblul activităților de medicină preventivă și curativă care se desfășoară în toate unitățile de învățământ de stat și particulare/acreditate.

11 Maturitatea ideii de proiect

Proiectul se află în stadiul de Fișă de proiect

12. Contribuția ideii de proiect la obiectivele privind dezvoltarea durabilă egalitatea de șanse și nediscriminarea, egalitatea de gen

Principiul egalității de șanse, nediscriminare, egalitate de gen va sta la baza etapelor de pregătire și implementare a proiectului. Proiectul va include minim următoarele măsuri:

- distribuirea sarcinilor, atât în cadrul echipei de pregătire a proiectului, cât și în cadrul unității de implementare se vor baza pe criteriul competenței și valorificarea experienței fiecărui membru în afara oricăror prejudecăți de vârstă, sex, orientare religioasă sau de statut;
- atribuirea contractelor de lucrări și servicii va fi realizată în conformitate cu prevederile legale aplicabile beneficiarilor publici, cu respectarea principiilor transparenței, economicității, principiul eficienței, principiul eficacității și al principiului egalității de șanse, atât în cadrul atribuirii, cât și derulării contractelor;
- vor fi create premisele necesare creării de locuri de muncă temporare pe durata execuției lucrărilor, fără restricții legate de vârstă, sex, orientare religioasă sau de statut social;
- vor fi adoptate soluții pentru accesul neîngrădit al persoanelor cu dizabilități ce au ca scop creșterea gradului de incluziune socială a acestora și respectarea principiului egalității de șanse;
- managementul implementării proiectului va fi realizat cu respectarea principiului "leadership împărtășit", responsabilitățile membrilor unității fiind distribuite conform experienței și capacităților individuale în raport cu activitățile specifice.

13. Caracterul integrat al ideii de proiect cu alte investiții (se vor menționa ideile de proiecte/proiectele complementare, dacă este cazul)

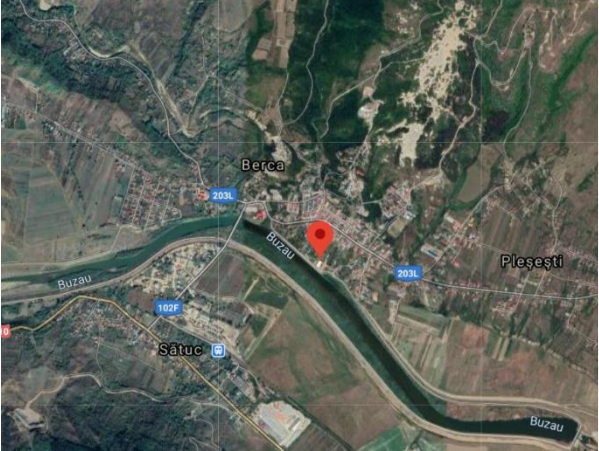

Proiectul face parte dintr-un plan integrat de dezvoltare aferent Strategiei de Dezvoltare Locală a comunei Berca. Proiectul este complementar cu alte proiecte propuse spre implementare în perioada 2021-2027, și anume:



- Sistem de triaj medical și informare electronică în timp real pentru protecția în instituțiile de învățământ P55 (SDL)
- Înființarea și dotarea unui cabinet stomatologic școlar în comuna Berca P84 (SDL)
- Creșterea calității serviciilor educaționale în comuna Berca prin reabilitarea, modernizarea și dotarea unităților școlare P86 (SDL)



FIȘĂ DE PROIECT P86

1. Titlul proiectului
CREȘTEREA CALITĂȚII SERVICIILOR EDUCAȚIONALE ÎN COMUNA BERCA PRIN REABILITAREA, MODERNIZAREA ȘI DOTAREA UNITĂȚILOR ȘCOLARE
2. Solicitantul, inclusiv partenerii
UAT COMUNA BERCA
3. Localizarea și dacă este posibil, o imagine cu localizarea pe hartă
 
4. Perioada de implementare estimată
2021 - 2027
5. Bugetul eligibil estimativ
25.500.000 LEI
6. Obiectivul specific al proiectului
Obiectivul proiectului îl constituie reabilitarea, modernizarea și dotarea unităților de învățământ din Comuna Berca în vederea accesului la educație de calitate, la eliminarea disparităților și la asigurarea unui mediu propice educației pentru elevii din comuna.
7. Scurtă descriere a activităților propuse și scurtă justificare a încadrării acestora în activitățile eligibile ale O.S.
Activități propuse în cadrul proiectului: <ul style="list-style-type: none">- Lucrări de reabilitare a clădirilor aferente unităților de învățământ- Lucrări de eficiență energetică și de control al costurilor operaționale pentru clădire- Adecvarea numărului sălilor de clasă, al laboratoarelor, al atelierelor școlare la nevoile de educație- Realizarea unui spațiu propriu destinat bibliotecii școlare/ centrului de informare și documentare- Implementarea și dotarea cu tehnologie informatică și de comunicare;



- Realizarea spațiilor sanitare și dotarea lor în conformitate cu normele de igienă privind unitățile pentru ocrotirea, educarea și instruirea copiilor și tinerilor;
- Accesibilitatea spațiilor școlare și a spațiilor auxiliare pentru toți elevii, inclusiv pentru cei cu nevoi speciale.

Activitățile propuse în cadrul proiectului se înscriu în activitățile eligibile ale obiectivului specific și se vor derula având în vedere principiile sustenabilității.

8. Scurtă justificare a necesității realizării investiției / Grupul țintă vizat

Investițiile în infrastructura educațională contribuie la asigurarea accesului la medii de învățare care sprijină dezvoltarea personală, coeziunea socială și dezvoltarea sustenabilă. Asigurarea unor spații fizice sigure, protejate și adecvate vârstei, proiectate să faciliteze predarea și învățarea, aliniate principiilor de învățare este absolut necesară în contextul actual al dezvoltării comunei Berca. În acest sens se dorește crearea unor spații de învățare proiectate special pentru a promova noi abordări de predare și învățare, inclusiv cu ajutorul tehnologiilor moderne conducând astfel la îmbunătățirea calității și relevanței mediilor de învățare pentru stimularea dezvoltării competențelor solicitate pe piața forței de muncă sau fundamentale pentru succesul în viață și în societate

9. Contribuția ideii de proiect la îndeplinirea indicatorilor și impactul proiectului în contextul dezvoltării locale

Asigurarea sau îmbunătățirea condițiilor de bază (de exemplu, condiții sanitare, alimentare cu apă, încălzire) pentru școlile din mediul rural, pentru școlile izolate și/ sau pentru școlile din zonele dezavantajate; asigurarea dotărilor și echipamentelor specializate de predare pentru elevii dezavantajați, inclusiv pentru elevii cu cerințe educaționale speciale.

10. Maturitatea ideii de proiect

Proiectul se află în stadiul de Fișă de proiect

11. Contribuția ideii de proiect la obiectivele privind dezvoltarea durabilă egalitatea de șanse și nediscriminarea, egalitatea de gen

Principiul egalității de șanse, nediscriminare, egalitate de gen va sta la baza etapelor de pregătire și implementare a proiectului. Proiectul va include minim următoarele măsuri:

- distribuirea sarcinilor, atât în cadrul echipei de pregătire a proiectului, cât și în cadrul unității de implementare se vor baza pe criteriul competenței și valorificarea experienței fiecărui membru în afara oricăror prejudecăți de vârstă, sex, orientare religioasă sau de statut;
- atribuirea contractelor de lucrări și servicii va fi realizată în conformitate cu prevederile legale aplicabile beneficiarilor publici, cu respectarea principiilor transparenței, economicității, principiul eficienței, principiul eficacității și a principiului egalității de șanse, atât în cadrul atribuirii, cât și derulării contractelor;
- vor fi create premisele necesare creării de locuri de muncă temporare pe durata execuției lucrărilor, fără restricții legate de vârstă, sex, orientare religioasă sau de statut social;



- vor fi adoptate soluții pentru accesul neîngrădit al persoanelor cu dizabilități ce au ca scop creșterea gradului de incluziune sociala a acestora si respectarea principiului egalității de șanse;
- managementul implementării proiectului va fi realizat cu respectarea principiului “leadership împărtășit”, responsabilitățile membrilor unității fiind distribuite conform experienței si capacitaților individuale in raport cu activitățile specifice;

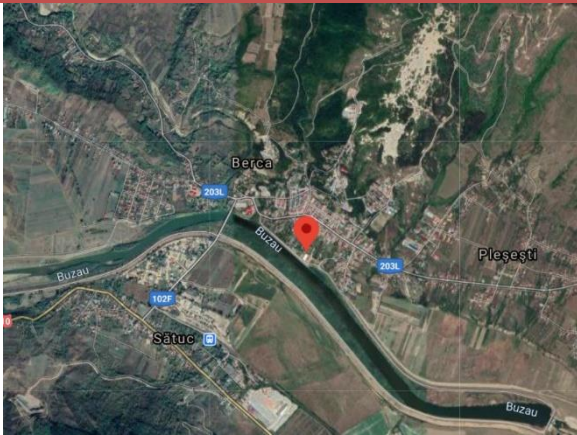

12. Caracterul integrat al ideii de proiect cu alte investiții (se vor menționa ideile de proiecte/proiectele complementare, dacă este cazul)

Proiectul face parte dintr-un plan integrat de dezvoltare aferent Strategiei de Dezvoltare Locală a comunei Berca. Proiectul este complementar cu alte proiecte propuse spre implementare în perioada 2021-2027, și anume:

- Achiziționarea de mijloace ecologice de transport (microbuze școlare electrice) P17 (SDL)
- Reabilitarea în vederea creșterii eficienței energetice clădiri publice – GPN Rătești și GPP Berca P33 (SDL)
- Înființarea și dotarea unui cabinet stomatologic școlar în comuna Berca P84 (SDL)



FIȘĂ DE PROIECT P87

1. Titlul proiectului	CONSTRUIREA UNEI GRADINIȚE ÎN COMUNA BERCA
2. Solicitantul, inclusiv partenerii	UAT COMUNA BERCA
3. Localizarea și dacă este posibil, o imagine cu localizarea pe hartă	 
4. Perioada de implementare estimată	2021 - 2027
5. Bugetul eligibil estimativ	6.000.000 LEI
6. Obiectivul specific al proiectului	Creșterea calității serviciilor sociale și asigurarea educației timpurii, prin construcția și dotarea unei gradinițe cu program prelungit în Comuna Berca
7. Scurtă descriere a activităților propuse și scurtă justificare a încadrării acestora în activitățile eligibile ale O.S.	<p>Activități propuse în cadrul proiectului:</p> <ul style="list-style-type: none"> - Lucrări de construcții și instalații - Implementarea unor soluții de eficiență energetică - Dotarea imobilului nou construit: Toate piesele de mobilier vor fi adecvate vârstei de preșcolar și de asemenea vor fi fixate în pereți; se propune zonă nouă pentru loc de joacă exterior; spațiul exterior va fi amenajat cu spații verzi; accesul în clădire va fi prevăzut cu rampa pentru persoane cu dizabilități (panta 8%); amenajare platformă de beton racordată la punct de apă și împrejmuită pentru amplasarea pubelelor de colectare selectivă; alei pietonale în incintă; stâlpi iluminați și instalații electrice în incintă, se va achiziționa mobilier pentru dotarea clădirii, dotări electrocasnice, dotări de specialitate, coșuri și containere selective, mobilier urban



- Angajarea de personal specializat

Activitățile propuse în cadrul proiectului se înscriu în activitățile eligibile ale obiectivului specific și se vor derula având în vedere principiile sustenabilității.

8. Scurtă justificare a necesității realizării investiției / Grupul țintă vizat

Prin construcția grădiniței cu grupe de preșcolari, se asigură creșterea gradului de participare la nivelul educației timpurii, în special pentru copiii cu risc crescut de părăsire timpurie a școlii. Proiectul sprijină obiectivele stabilite în cadrul Strategiei Europa 2020 în domeniul educației, care își propun ca, în vederea sporirii nivelului general de calitate la toate nivelurile de educație, statele membre să efectueze investiții eficiente în sistemele de învățământ și de formare la toate nivelurile (de la nivel preșcolar, la nivel universitar) și să amelioreze rezultatele în domeniul educației, tratând fiecare segment (preșcolar, primar, secundar, profesional și universitar) în cadrul unei abordări integrate, care să includă competențele-cheie și care are scopul de a reduce abandonul școlar timpuriu.

Necesitatea grădiniței asupra dezvoltării armonioase a unui copil este caracterizată de următoarele aspecte:

- Ajută la îmbunătățirea capacităților sociale și relaționale prin activitățile ludice și educaționale în care este angrenat;
- Contribuie la dezvoltarea capacității de auto-cunoaștere;
- Influențează în mod pozitiv dezvoltarea inteligenței cognitive și emoționale prin interacțiunea cu ceilalți copii și cadrele specializate în furnizarea de servicii educaționale din cadrul grădiniței;
- Copilului îi sunt stimulate creativitatea, imaginația, capacitatea de adaptare etc.
- Pe lângă procesul de socializare deosebit de important în creșterea armonioasă a unui copil care se realizează în cadrul unei grădinițe, atenția și grija cu care copiii sunt întâmpinați de către personalul specializat îi ajută în modelarea unei educații structurate și adaptate ritmului individual.

9. Contribuția ideii de proiect la îndeplinirea indicatorilor și impactul proiectului în contextul dezvoltării locale

Îmbunătățirea accesului la învățământul preșcolar din comuna Berca prin creșterea capacității de școlarizare, respectiv prin construcția unei grădinițe noi astfel încât să conducă la asigurarea infrastructurii necesare pentru învățământul preșcolar, accesul la funcțiunile unui proces educațional modern, eficient și inovator, prin achiziționarea dotărilor prevăzute prin proiect, în scopul stimulării dezvoltării copilului și a incluziunii sociale, în așa fel încât să ofere șanse egale copiilor care se pregătesc pentru învățământul preșcolar.

10. Maturitatea ideii de proiect

Proiectul se află în stadiul de Fișă de proiect

11. Contribuția ideii de proiect la obiectivele privind dezvoltarea durabilă egalitatea de șanse și nediscriminarea, egalitatea de gen

Principiul egalității de șanse, nediscriminare, egalitate de gen va sta la baza etapelor de



pregătire și implementare a proiectului. Proiectul va include minim următoarele măsuri:

- distribuirea sarcinilor, atât în cadrul echipei de pregătire a proiectului, cât și în cadrul unității de implementare se vor baza pe criteriul competenței și valorifica experiența fiecărui membru în afara oricăror prejudecăți de vârstă, sex, orientare religioasă sau de statut;
- atribuirea contractelor de lucrări și servicii va fi realizată în conformitate cu prevederile legale aplicabile beneficiarilor publici, cu respectarea principiilor transparenței, economicității, principiul eficienței, principiul eficacității și a principiului egalității de șanse, atât în cadrul atribuirii, cât și derulării contractelor;
- vor fi create premisele necesare creării de locuri de muncă temporare pe durata execuției lucrărilor, fără restricții legate de vârstă, sex, orientare religioasă sau de statut social;
- vor fi adoptate soluții pentru accesul neîngrădit al persoanelor cu dizabilități ce au ca scop creșterea gradului de incluziune socială a acestora și respectarea principiului egalității de șanse;
- managementul implementării proiectului va fi realizat cu respectarea principiului "leadership împărtășit", responsabilitățile membrilor unității fiind distribuite conform experienței și capacităților individuale în raport cu activitățile specifice;

12. Caracterul integrat al ideii de proiect cu alte investiții (se vor menționa ideile de proiecte/proiectele complementare, dacă este cazul)

Proiectul face parte dintr-un plan integrat de dezvoltare aferent Strategiei de Dezvoltare Locală a comunei Berca. Proiectul este complementar cu alte proiecte propuse spre implementare în perioada 2021-2027, și anume:

- Achiziționarea de mijloace ecologice de transport (microbuze școlare electrice) P17 (SDL)
- Reabilitarea în vederea creșterii eficienței energetice clădiri publice – GPN Rătești și GPP Berca P33 (SDL)
- Înființarea și dotarea unui cabinet stomatologic școlar în comuna Berca P84 (SDL)



FIȘĂ DE PROIECT P96

1. Titlul proiectului
ÎNFIINȚAREA DE TERENURI DE SPORT MULTIFUNCȚIONALE LA ȘCOLILE DIN COMUNA BERCA
2. Solicitantul, inclusiv partenerii
UAT COMUNA BERCA
3. Localizarea și dacă este posibil, o imagine cu localizarea pe hartă

4. Perioada de implementare estimată
2021 - 2027
5. Bugetul eligibil estimativ
1.500.000 LEI
6. Obiectivul specific al proiectului
<ul style="list-style-type: none"> - Creșterea gradului de participare la nivelul educației timpurii și învățământului obligatoriu, în special pentru copiii cu risc crescut de părăsire timpurie a sistemului; - Asigurarea condițiilor adecvate desfășurării orelor de educație fizică și de practicare a sportului școlar - Sporirea numărului de elevi de toate vârstele care participă la activități sportive în interesul păstrării și ridicării nivelului de sănătate individuală, al ridicării nivelului de coeziune, integrare și încredere socială; - Îmbunătățirea condițiilor oferite elevilor și cadrelor didactice în educația de bază; - Eliminarea discriminării între clase sociale, sexe, etnii;
7. Scurtă descriere a activităților propuse și scurtă justificare a încadrării acestora în activitățile eligibile ale O.S.
<p>Activități propuse în cadrul proiectului:</p> <p>Investiția prevede construirea unui teren multifuncțional de sport (baschet, handbal și minifotbal, tenis), cu suprafața de joc sintetică, prevăzut cu rigole pentru preluarea</p>



apelor pluviale, dar și cu instalație de iluminat cu 6 nocturne, porți de fotbal-handbal, prevăzute cu panouri pentru baschet și fileu tenis, stâlpi de iluminat;

Lucrări executate și/sau intervenții: amenajarea terenului;

- Amenajarea terenului va consta în turnarea unei plăci slab armate din beton.
- Se amenajează spațiul adiacent terenului pentru accesul pietonal al copiilor;
- Se vor monta 6 stâlpi de iluminat.

Activitățile propuse în cadrul proiectului se înscriu în activitățile eligibile ale obiectivului specific și se vor derula având în vedere principiile sustenabilității.

8. Scurtă justificare a necesității realizării investiției / Grupul țintă vizat

Educația din mediul rural se realizează în România cu dificultăți din ce în ce mai mari, decalajul față de oferta educațională a instituțiilor de învățământ din mediul urban cronicizându-se într-un ritm alert. Sportul și educația fizică contribuie în mod esențial la dezvoltarea fizică armonioasă, menținerea stării de sănătate la cote optime precum și la întărirea spiritului de echipă și a celui de competiție. De aceea, practicarea sportului de către tineri este o necesitate imperativă ale cărei beneficii pe termen scurt mediu și lung sunt foarte însemnate.

Având în vedere faptul că tinerii sunt din ce în ce mai atrași de activități statice (computer, filme etc) în detrimentul celor care implică sport și mișcare, este necesară implementarea unor măsuri care să contribuie la atragerea tinerilor către activitățile sportive.

De aceea, amenajarea unor terenuri de handball, baschet și minifotbal în aer liber, în condiții calitative ridicate și care oferă o siguranță maximă practicanților este oportună și prezintă multiple avantaje:

- asigurarea unor condiții calitative ridicate pentru practicarea handbalului, baschetului și minifotbalului sporturi care atrag din ce în ce mai mulți tineri din comuna Berca;
- asigurarea atragerii tinerilor către mișcare în aer liber în detrimentul activităților sedentare prin crearea unor terenuri de sport la nivelul celor mai ridicate standarde existente în domeniu;

9. Contribuția ideii de proiect la îndeplinirea indicatorilor și impactul proiectului în contextul dezvoltării locale

Rolul important pe care îl are sportul prin funcțiile sale socială, educațională, culturală și economică îl confirmă ca una dintre cele mai însemnate componente în dezvoltarea omului în plan fizic, psihic și motric. În orice societate avansată, sportul reprezintă un fenomen social, o formă privilegiată de cultură, care îmbracă multiple aspecte: experiență individuală și instituție, excelență sportivă și recreere, expresie spontană și tehnică elaborată, practică educativă și spectacol, exercițiu fizic și conduită psihică, toate conturând un ansamblu de valori specifice, relaționate condiției umane în comunitate.

10. Maturitatea ideii de proiect

Proiectul se află în stadiul de Fișă de proiect

11. Contribuția ideii de proiect la obiectivele privind dezvoltarea durabilă egalitatea de șanse și nediscriminarea, egalitatea de gen

Principiul egalității de șanse, nediscriminare, egalitate de gen va sta la baza etapelor de pregătire și implementare a proiectului. Proiectul va include minim următoarele măsuri:



- distribuirea sarcinilor, atât în cadrul echipei de pregătire a proiectului, cât și în cadrul unității de implementare se vor baza pe criteriul competenței și valorificarea experienței fiecărui membru în afara oricăror prejudecăți de vârstă, sex, orientare religioasă sau de statut;
- atribuirea contractelor de lucrări și servicii va fi realizată în conformitate cu prevederile legale aplicabile beneficiarilor publici, cu respectarea principiilor transparenței, economicității, principiul eficienței, principiul eficacității și al principiului egalității de șanse, atât în cadrul atribuirii, cât și derulării contractelor;
- vor fi create premisele necesare creării de locuri de muncă temporare pe durata execuției lucrărilor, fără restricții legate de vârstă, sex, orientare religioasă sau de statut social;
- vor fi adoptate soluții pentru accesul neîngrădit al persoanelor cu dizabilități ce au ca scop creșterea gradului de incluziune socială a acestora și respectarea principiului egalității de șanse;
- managementul implementării proiectului va fi realizat cu respectarea principiului “leadership împărtășit”, responsabilitățile membrilor unității fiind distribuite conform experienței și capacităților individuale în raport cu activitățile specifice;

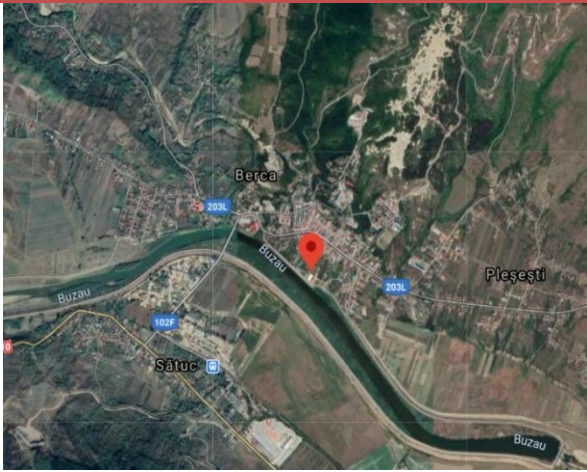

12. Caracterul integrat al ideii de proiect cu alte investiții (se vor menționa ideile de proiecte/proiectele complementare, dacă este cazul)

Proiectul face parte dintr-un plan integrat de dezvoltare aferent Strategiei de Dezvoltare Locală a comunei Berca. Proiectul este complementar cu alte proiecte propuse spre implementare în perioada 2021-2027, și anume:

- Achiziționarea de mijloace ecologice de transport (microbuze școlare electrice) P17 (SDL)
- Reabilitarea în vederea creșterii eficienței energetice clădiri publice – GPN Rătești și GPP Berca P33 (SDL)
- Amenajare/construire bază sportivă în comuna Berca P102 (SDL)
- Construirea unui complex de agrement prin implementarea unui proiect de parteneriat public privat P103 (SDL)
- Amenajarea unui teren multifuncțional pentru sport în comuna Berca P105 (SDL)



FIȘĂ DE PROIECT P98

1. Titlul proiectului	REABILITAREA, MODERNIZAREA ȘI DOTAREA CĂMINELOR CULTURALE ȘI TRANSFORMAREA LOR ÎN CENTRE MULTIFUNCȚIONALE PENTRU TINERI
2. Solicitantul, inclusiv partenerii	UAT COMUNA BERCA
3. Localizarea și dacă este posibil, o imagine cu localizarea pe hartă	 
4. Perioada de implementare estimată	2021 - 2027
5. Bugetul eligibil estimativ	5.000.000 LEI
6. Obiectivul specific al proiectului	Centrul Multifuncțional pentru tineri este un serviciu social care va fi înfiinșat cu scopul de a preveni/combate riscul marginalizării sociale a persoanelor tinere aflate în situație de dificultate extremă și de a crea, dezvolta și aplica un ansamblu de măsuri și proceduri menite să ducă la formarea, dezvoltarea, îmbunătățirea sau redobândirea capacităților de viață independentă a persoanelor beneficiare din comuna Berca.
7. Scurtă descriere a activităților propuse și scurtă justificare a încadrării acestora în activitățile eligibile ale O.S.	<p>Activități și servicii propuse în cadrul proiectului:</p> <ul style="list-style-type: none"> - Lucrări de construcții și instalații de reabilitare și modernizare a clădirilor existente - Implementarea unor soluții de eficiență energetică - Dotarea imobilului în vederea desfășurării în condiții optime a activităților propuse prin proiect - Servicii oferite: <ul style="list-style-type: none"> ❖ reprezentarea furnizorului de servicii sociale în contractul încheiat cu persoana



beneficiară;

- ❖ consiliere psihologică și suport emoțional;
 - ❖ consiliere socială și informare;
 - ❖ educare;
 - ❖ socializare și activități culturale;
 - ❖ integrare familială și comunitară;
 - ❖ dezvoltare abilități de viață independentă;
 - ❖ orientare vocațională;
 - ❖ inserție/reinserție socială;
 - ❖ consiliere juridică;
 - ❖ promovarea unui stil de viață activă și implicarea în activități de voluntariat
 - ❖ activități de promovare pentru acțiunile centrului și colaborarea cu instituții și parteneri privați
- Activitățile propuse în cadrul proiectului se înscriu în activitățile eligibile ale obiectivului specific și se vor derula având în vedere principiile sustenabilității.

8. Scurtă justificare a necesității realizării investiției / Grupul țintă vizat

Dezvoltarea sectorului de tineret, precum și a structurilor de tineret și a organizațiilor/instituțiilor ce oferă programe și servicii tinerilor, axate pe dezvoltarea cunoștințelor și competențelor acestora în vederea integrării depline, implicării active în toate aspectele vieții, este o prioritate asumată de administrația locală din Comuna Berca.

Beneficiarii serviciilor sociale se încadrează în una din următoarele categorii: persoane tinere cu vârsta de peste 18 ani care părăsesc sistemul instituționalizat de protecție a copilului cu dificultăți de integrare socială; persoane tinere, victime ale violenței domestice, singure cu copii, care au nevoie de suport pentru întreținerea unei familii din care agresorul nu mai face parte; persoane tinere de etnie romă supuse excluziunii sociale, care nu au acces la același nivel cu majoritatea populației la servicii de sănătate și educație și condiții de locuire; persoane tinere care beneficiază de venit minim garantat; persoane tinere aflate anterior în detenție care nu beneficiază de suport din partea familiei.

9. Contribuția ideii de proiect la îndeplinirea indicatorilor și impactul proiectului în contextul dezvoltării locale

Proiectul își propune să contribuie la identificarea și rezolvarea unor probleme ale comunității prin: stabilirea nevoilor tinerilor, stabilirea priorităților lor, capacitatea de integrare în comunitate, cauzele faptului că tinerii mai puțin se implică în viață socială, cum pot fi implicați mai mult, cum pot fi motivați să participe activ la nivel de comunitate.

10. Maturitatea ideii de proiect



Proiectul se află în stadiul de Fișă de proiect

11. Contribuția ideii de proiect la obiectivele privind dezvoltarea durabilă egalitatea de șanse și nediscriminarea, egalitatea de gen

Principiul egalității de șanse, nediscriminare, egalitate de gen va sta la baza etapelor de pregătire și implementare a proiectului. Proiectul va include minim următoarele măsuri:

- distribuirea sarcinilor, atât în cadrul echipei de pregătire a proiectului, cât și în cadrul unității de implementare se vor baza pe criteriul competenței și valorificarea experiența fiecărui membru în afara oricăror prejudecăți de vârstă, sex, orientare religioasă sau de statut;
- atribuirea contractelor de lucrări și servicii va fi realizată în conformitate cu prevederile legale aplicabile beneficiarilor publici, cu respectarea principiilor transparenței, economicității, principiul eficienței, principiul eficacității și a principiului egalității de șanse, atât în cadrul atribuirii, cât și derulării contractelor;
- vor fi create premisele necesare creării de locuri de muncă temporare pe durata execuției lucrărilor, fără restricții legate de vârstă, sex, orientare religioasă sau de statut social;
- vor fi adoptate soluții pentru accesul neîngrădit al persoanelor cu dizabilități ce au ca scop creșterea gradului de incluziune socială a acestora și respectarea principiului egalității de șanse;
- managementul implementării proiectului va fi realizat cu respectarea principiului “leadership împărtășit”, responsabilitățile membrilor unității fiind distribuite conform experienței și capacităților individuale în raport cu activitățile specifice;

12. Caracterul integrat al ideii de proiect cu alte investiții (se vor menționa ideile de proiecte/proiectele complementare, dacă este cazul)

Proiectul face parte dintr-un plan integrat de dezvoltare aferent Strategiei de Dezvoltare Locală a comunei Berca. Proiectul este complementar cu alte proiecte propuse spre implementare în perioada 2021-2027, și anume:

- Achiziționarea de mijloace ecologice de transport (microbuze școlare electrice) P17 (SDL)
- Crearea unui centru consiliere și sprijin a victimelor violenței domestice P80 (SDL)
- Crearea unui centru social recreativ pentru persoanele vârstnice din comuna Berca P79 (SDL)
- Organizarea de evenimente în parteneriat cu AJOFM pentru promovarea culturii antreprenoriale din comuna Berca P74 (SDL)



FIȘĂ DE PROIECT P106

1. Titlul proiectului
CREAREA DE ZONE DE AGREMENT/FITNESS/JOACĂ/PENTRU PETRECEREA TIMPULUI LIBER
2. Solicitantul, inclusiv partenerii
UAT COMUNA BERCA
3. Localizarea și dacă este posibil, o imagine cu localizarea pe hartă
 
4. Perioada de implementare estimată
2021 - 2027
5. Bugetul eligibil estimativ
1.000.000 LEI
6. Obiectivul specific al proiectului
Creșterea calității serviciilor comunitare prin extinderea infrastructurii de agrement și dezvoltarea turismului în comuna Berca
7. Scurtă descriere a activităților propuse și scurtă justificare a încadrării acestora în activitățile eligibile ale O.S.
Activități propuse în cadrul proiectului: Pe lângă amenajarea zonelor verzi și plantarea arborilor în zonele vizate de proiect, proiectul include: crearea de alei pietonale și piste pentru biciclete, amenajarea unui loc de joacă, amenajarea unei zone de fitness, amenajarea unui labirint verde și a unei zone de relaxare, amenajarea unui teren de sport pentru fotbal, baschet și volei, amenajarea unei fântâni arteziene în zona centrală a arealului proiectului, dotarea cu mobilier urban, instalarea de stâlpi de iluminat "smart" în perimetrul parcului, cu Wi-Fi, camere de supraveghere și prize de încărcare. Activitățile propuse în cadrul proiectului se înscriu în activitățile eligibile ale obiectivului specific și se vor derula având în vedere principiile sustenabilității. Toate elementele de joacă pentru copii vor fi realizate în conformitate cu standardele



Europene EN 1176 – partea 1-7, care cuprind regulile și cerințele de siguranță generale și metodele de testare, privind leaganele, toboganele, traseele de cabluri, balansoarele, precum și aspectele privind instalarea, inspecția, întreținerea și exploatarea acestora.

8. Scurtă justificare a necesității realizării investiției / Grupul țintă vizat

Amenajarea zonei de relaxare și a locurilor de fitness, este necesară pentru crearea unui mediu propice stimulării imaginației, sociabilității, dezvoltării fizice și a abilităților de coordonare motrice în special pentru copii. Aceasta trebuie să se integreze armonios în peisajul comunei Berca și să fie un loc de relaxare pentru pentru copii, tineri și adulți.

9. Contribuția ideii de proiect la îndeplinirea indicatorilor și impactul proiectului în contextul dezvoltării locale

Sportul și educația fizică contribuie în mod esențial la dezvoltarea fizică armonioasă, menținerea stării de sănătate la cote optime, precum și la întărirea spiritului de echipă și a celui de competiție. De aceea, practicarea sportului de către tineri este o necesitate imperativă ale cărei beneficii pe termen scurt, mediu și lung sunt foarte însemnate. Oportunitatea investiției este justificată și de necesitatea punerii în valoare a spațiilor existente și a creării unor locuri de recreere care să conducă la creșterea calității vieții în comuna Berca.

10. Maturitatea ideii de proiect

Proiectul se află în stadiul de Fișă de proiect

11. Contribuția ideii de proiect la obiectivele privind dezvoltarea durabilă egalitatea de șanse și nediscriminarea, egalitatea de gen

Principiul egalității de șanse, nediscriminare, egalitate de gen va sta la baza etapelor de pregătire și implementare a proiectului. Proiectul va include minim următoarele măsuri:

- distribuirea sarcinilor, atât în cadrul echipei de pregătire a proiectului, cât și în cadrul unității de implementare se vor baza pe criteriul competenței și valorificarea experienței fiecărui membru în afara oricăror prejudecăți de vârstă, sex, orientare religioasă sau de statut;
- atribuirea contractelor de lucrări și servicii va fi realizată în conformitate cu prevederile legale aplicabile beneficiarilor publici, cu respectarea principiilor transparenței, economicității, principiul eficienței, principiul eficacității și a principiului egalității de șanse, atât în cadrul atribuirii, cât și derulării contractelor;
- vor fi create premisele necesare creării de locuri de muncă temporare pe durata execuției lucrărilor, fără restricții legate de vârstă, sex, orientare religioasă sau de statut social;
- vor fi adoptate soluții pentru accesul neîngrădit al persoanelor cu dizabilități ce au ca scop creșterea gradului de incluziune socială a acestora și respectarea principiului egalității de șanse;
- managementul implementării proiectului va fi realizat cu respectarea principiului



“leadership împărtășit”, responsabilitățile membrilor unității fiind distribuite conform experienței și capacităților individuale în raport cu activitățile specifice;


12. Caracterul integrat al ideii de proiect cu alte investiții (se vor menționa ideile de proiecte/proiectele complementare, dacă este cazul)

Proiectul face parte dintr-un plan integrat de dezvoltare aferent Strategiei de Dezvoltare Locală a comunei Berca. Proiectul este complementar cu alte proiecte propuse spre implementare în perioada 2021-2027, și anume:

- Achiziționarea de mijloace ecologice de transport (microbuze școlare electrice) P17 (SDL)
- Reabilitarea în vederea creșterii eficienței energetice clădiri publice – GPN Rătești și GPP Berca P33 (SDL)
- Extinderea spațiilor verzi în arealele de locuit prin realizarea de miniparcuri cât și dotarea acestora cu mobilier stradal inteligent P46 (SDL)
- Acțiuni de promovare a patrimoniului cultural și turistic al comunei Berca P109 (SDL)



FIȘĂ DE PROIECT P109 si P113

1. Titlul proiectului	ACȚIUNI DE PROMOVARE A PATRIMONIULUI CULTURAL ȘI TURISTIC AL COMUNEI BERCA PUNEREA ÎN VALOARE ȘI AMENAJARE ZONA TURISTICĂ " FIERBĂTORILE DE LA BERCA"
2. Solicitantul, inclusiv partenerii	UAT COMUNA BERCA
3. Localizarea și dacă este posibil, o imagine cu localizarea pe hartă	
4. Perioada de implementare estimată	2021 - 2027
5. Bugetul eligibil estimativ	5.100.000 LEI
6. Obiectivul specific al proiectului	Creșterea gradului de promovare, protejare și accesibilizare sustenabilă a zonei turistice Berca.
7. Scurtă descriere a activităților propuse și scurtă justificare a încadrării acestora în activitățile eligibile ale O.S.	<p>Activități propuse în cadrul proiectului:</p> <ul style="list-style-type: none">- Lucrări de reabilitare și modernizare infrastructură rutieră care să faciliteze accesul în zona turistică- Zone de parcare auto- Amenajare zonă spațiu expozițional care să promoveze potențialul turistic la zonei- Realizarea de piste de biciclete pentru un turism sustenabil/ parcare de biciclete- Activități de promovare a zonei prin utilizarea unui panou de informare interactiv alimentat cu celule fotovoltaice <p>Activitățile propuse în cadrul proiectului se înscriu în activitățile eligibile ale obiectivului</p>



specific și se vor derula având în vedere principiile sustenabilității.

8. Scurtă justificare a necesității realizării investiției / Grupul țintă vizat

Zona comunei Berca este înzestrată cu o varietate mare a potențialului turistic într-un climat favorabil multor tipuri de turism datorită prezenței unor fenomene unice precum Vulcanii Noroioși, care se înscriu printre zonele cu o mare importanță și potențial turistic prin atractivitatea zonei și diversitatea ofertei turistice, iar o mai bună promovare a acestor resurse turistice ar favoriza dezvoltarea turismului în zonă într-o manieră mai amplă, alături de o modernizare și o dezvoltare a infrastructurii tehnice și turistice, factori care pot duce la o valorificare a zonei.

“Vulcanii Noroioși”, aflați în administrația comunei Berca, este un geomorfosit complex de tip geologic și botanic, fiind unul dintre cele mai importante obiective turistice din zona Subcarpaților Buzăului, valorificat și promovat la nivel național, chiar și internațional și este un fenomen rar din întreaga lume, de aceea dispune de o valoare științifică mare. Valoarea sa estetică mare este dată de aspectul selenar și contrastul cromatic puternic al obiectivului turistic natural. Linia de falie a anticlinalului Berca - Arbași dispune de zăcăminte de petrol, care au dat naștere erupțiilor de gaze naturale, vulcanii fiind grupați în 3 zone: Pâclele Mici, Pâclele Mari și Beciu. Pâclele se găsesc răsfirați pe suprafața comunelor Berca și Scorțoasa, cei mai cunoscuți fiind cei de la Pâclele Mari, pe un drum marcat și asfaltat.

Vulcanii Noroioși sunt traversați în imediata apropiere de o rețea de drumuri importantă care face legătura între Brașov și Buzău, lucru de care ar trebui profitat din punct de vedere turistic, fiind o zonă de tranzit, însă cu potențialul său turistic mare ar putea să atragă o parte din fluxurile turistice pentru dezvoltarea unui turism itinerant. Este necesară astfel dezvoltarea structurii atât rutiere cât și de piste de biciclete care să facă mai facil accesul către zonele turistice din apropiere, stârnind astfel interesul turiștilor aflați în tranzit prin programe de divertisment, tematice și excursii scurte.

Activitățile de promovare sunt necesare în vederea punerii în valoare a potențialului turistic deosebit al zonei de care să beneficieze atât economia locală cât și turiștii.

9. Contribuția ideii de proiect la îndeplinirea indicatorilor și impactul proiectului în contextul dezvoltării locale

Turismul reprezintă pentru România sectorul economic care dispune de un valoros potențial de dezvoltare, neexploatat încă suficient și care poate deveni o sursă de atracție atât a investitorilor, cât și a turiștilor străini în vederea dezvoltării durabile a zonei.

10. Maturitatea ideii de proiect

Proiectul se afla în stadiul de fisa de proiect

11. Contribuția ideii de proiect la obiectivele privind dezvoltarea durabilă egalitatea de șanse și nediscriminarea, egalitatea de gen

Principiul egalității de șanse, nediscriminare, egalitate de gen va sta la baza etapelor de pregătire și implementare a proiectului. Proiectul va include minim următoarele măsuri:



- distribuirea sarcinilor, atât în cadrul echipei de pregătire a proiectului, cât și în cadrul unității de implementare se vor baza pe criteriul competenței și valorifica experiența fiecărui membru în afara oricăror prejudecăți de vârstă, sex, orientare religioasă sau de statut;
- atribuirea contractelor de lucrări și servicii va fi realizată în conformitate cu prevederile legale aplicabile beneficiarilor publici, cu respectarea principiilor transparenței, economicității, principiul eficienței, principiul eficacității și al principiului egalității de șanse, atât în cadrul atribuirii, cât și derulării contractelor;
- vor fi create premisele necesare creării de locuri de muncă temporare pe durata execuției lucrărilor, fără restricții legate de vârstă, sex, orientare religioasă sau de statut social;
- vor fi adoptate soluții pentru accesul neîngrădit al persoanelor cu dizabilități ce au ca scop creșterea gradului de incluziune socială a acestora și respectarea principiului egalității de șanse;
- managementul implementării proiectului va fi realizat cu respectarea principiului “leadership împărtășit”, responsabilitățile membrilor unității fiind distribuite conform experienței și capacităților individuale în raport cu activitățile specifice;

12. Caracterul integrat al ideii de proiect cu alte investiții (se vor menționa ideile de proiecte/proiectele complementare, dacă este cazul)

Proiectul face parte dintr-un plan integrat de dezvoltare aferent Strategiei de Dezvoltare Locală a comunei Berca. Proiectul este complementar cu alte proiecte propuse spre implementare în perioada 2021-2027, și anume:

- Realizarea și valorificarea unor trasee de turism cultural P111 (SDL)
- Modernizare drumuri de interes local în comuna Berca P2 (SDL)
- Modernizarea drumurilor de interes local inclusiv realizarea de piste de biciclete către obiective turistice P12 (SDL)
- Realizarea strategiei de turism a comunei Berca P100 (SDL)

